

**Государственное унитарное предприятие Владимирской области
«Бюро технической инвентаризации»**

ул. Полины Осипенко, д. 3-а, г. Владимир, 600009

тел./факс: (4922) 53-07-61, 53-37-38

**Приложение к правилам
землепользования и застройки**

содержащее сведения о границе территориальной зоны

зона учебных и воспитательных учреждений - Ц-4

г. Радужный Владимирской области

г. Владимир

2019 год

Приложение к правилам землепользования и застройки

ФОРМА графического описания местоположения границ населенных пунктов, территориальных зон, особо охраняемых природных территорий, зон с особыми условиями использования территории

ОПИСАНИЕ МЕСТОПОЛОЖЕНИЯ ГРАНИЦ зона учебных и воспитательных учреждений - Ц-4 (наименование объекта местоположение границ, которого описано (далее - объект)

Раздел 1

Сведения об объекте		
№ п/п	Характеристики объекта	Описание характеристик
1	2	3
1	Местоположение объекта	Владимирская область, г. Радужный
2	Площадь объекта +/- величина погрешности определения площади (Р +/- Дельта Р)	106178±65.00
3	Иные характеристики объекта	

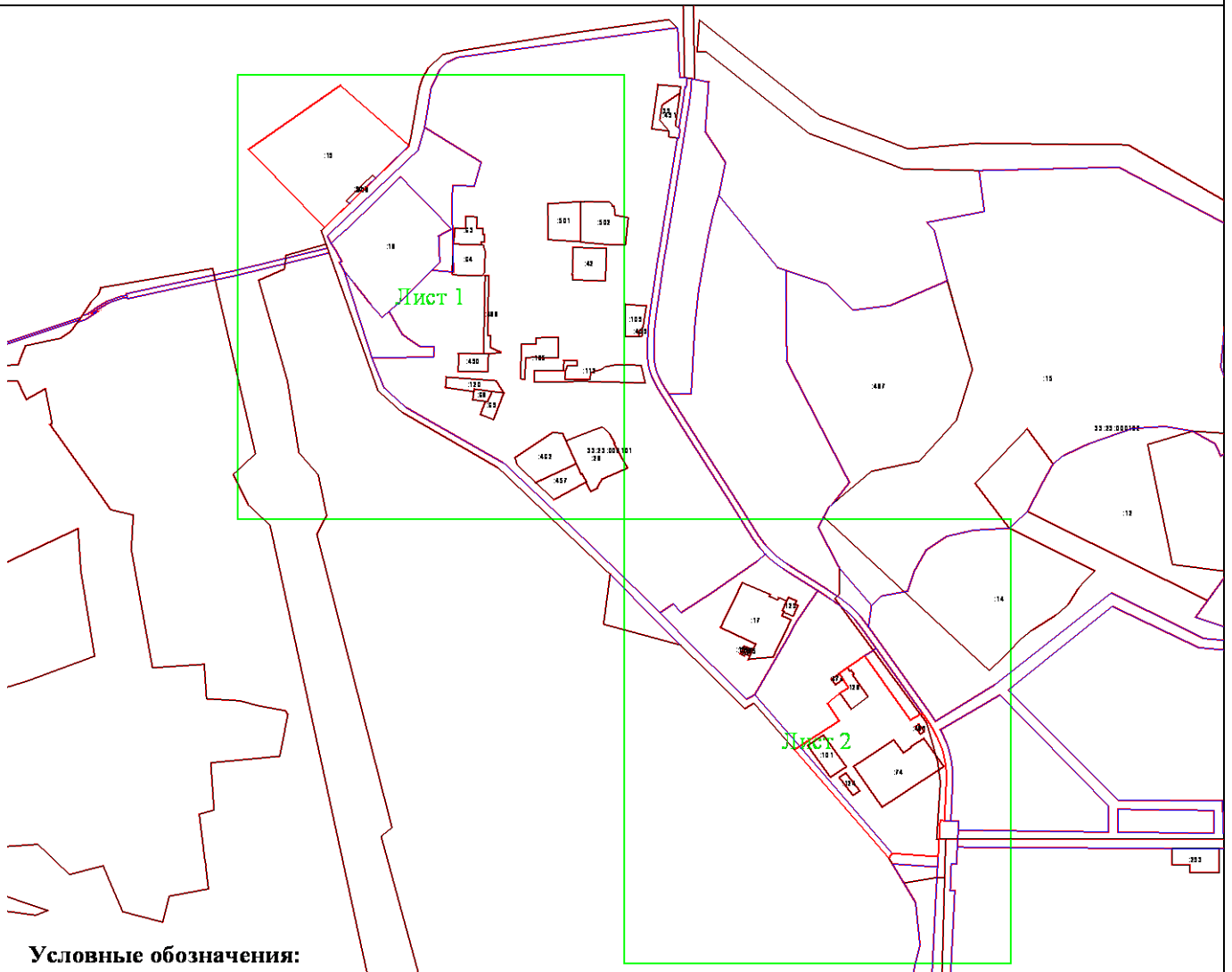
Раздел 2

Сведения о местоположении границ объекта					
1. Система координат <u>МСК-33</u>					
2. Сведения о характерных точках границ объекта					
Обозначение характерных точек границ	Координаты, м		Метод определения координат характерной точки	Средняя квадратическая погрешность положения характерной точки (Mt), м	Описание обозначения точки на местности (при наличии)
	X	Y			
1	2	3	4	5	6
н1	177572.68	214987.83	Геодезический	0.1	—
н2	177455.78	215115.94	Геодезический	0.1	—
н3	177454.04	215117.08	Геодезический	0.1	—
н4	177390.93	215053.96	Геодезический	0.1	—
н5	177341.22	215004.25	Геодезический	0.1	—
н6	177294.44	214957.46	Геодезический	0.1	—
н7	177447.77	214814.69	Геодезический	0.1	—
н8	177486.99	214868.79	Геодезический	0.1	—
н9	177526.15	214922.81	Геодезический	0.1	—
н10	177532.67	214931.80	Геодезический	0.1	—
н11	177573.02	214987.46	Геодезический	0.1	—
н1	177572.68	214987.83	Геодезический	0.1	—
н12	176328.92	216060.98	Геодезический	0.1	—
н13	176342.69	216083.31	Геодезический	0.1	—
н14	176337.99	216086.54	Геодезический	0.1	—
н15	176331.48	216090.88	Геодезический	0.1	—
н16	176320.10	216098.12	Геодезический	0.1	—
н17	176308.98	216104.45	Геодезический	0.1	—
н18	176296.46	216110.71	Геодезический	0.1	—
н19	176280.11	216117.78	Геодезический	0.1	—
н20	176270.06	216121.19	Геодезический	0.1	—
н21	176259.75	216123.75	Геодезический	0.1	—
н22	176243.27	216126.98	Геодезический	0.1	—
н23	176227.56	216128.61	Геодезический	0.1	—
н24	176212.44	216128.73	Геодезический	0.1	—
н25	176152.13	216126.04	Геодезический	0.1	—
н26	176131.70	216125.27	Геодезический	0.1	—
н27	176132.14	216117.17	Геодезический	0.1	—
н28	176096.41	216115.20	Геодезический	0.1	—
н29	176061.02	216113.26	Геодезический	0.1	—
н30	176067.54	216026.62	Геодезический	0.1	—
н31	176058.51	216020.38	Геодезический	0.1	—
н32	176270.70	215842.67	Геодезический	0.1	—
н33	176277.61	215852.32	Геодезический	0.1	—
н34	176327.41	215926.87	Геодезический	0.1	—
н35	176361.85	215904.87	Геодезический	0.1	—
н36	176381.70	215928.22	Геодезический	0.1	—
н37	176392.44	215944.42	Геодезический	0.1	—
н38	176419.80	215927.39	Геодезический	0.1	—

н39	176420.70	215926.84	Геодезический	0.1	—
н40	176454.83	215974.99	Геодезический	0.1	—
н12	176328.92	216060.98	Геодезический	0.1	—
3. Сведения о характерных точках части (частей) границы объекта					
Обозначение характерных точек границ	Координаты, м		Метод определения координат характерной точки	Средняя квадратическая погрешность положения характерной точки (Mt), м	Описание обозначения точки на местности (при наличии)
	X	Y			
1	2	3	4	5	6
Часть № —					
—	—	—	—	—	—

Раздел 4

План границ объекта



Условные обозначения:

	граница объекта землеустройства
	граница объекта землеустройства, установленная при проведении кадастровых работ
	граница кадастрового квартала
	характерная точка границы объекта землеустройства
	характерная точка границы объекта землеустройства, полученная при проведении кадастровых работ
	характерная точка границы исходного объекта землеустройства, координаты которой не определены однозначно
:17	кадастровый номер или обозначение объекта землеустройства
н40	номер характерной точки границы объекта землеустройства, полученной при проведении кадастровых работ
	область выносного листа
Лист 2	номер выносного листа
	граница зоны с особыми условиями использования территории
	существующая часть границы, имеющиеся в ЕГРН сведения о которой недостаточны для определения ее местоположения
	границы населенных пунктов, муниципальных образований

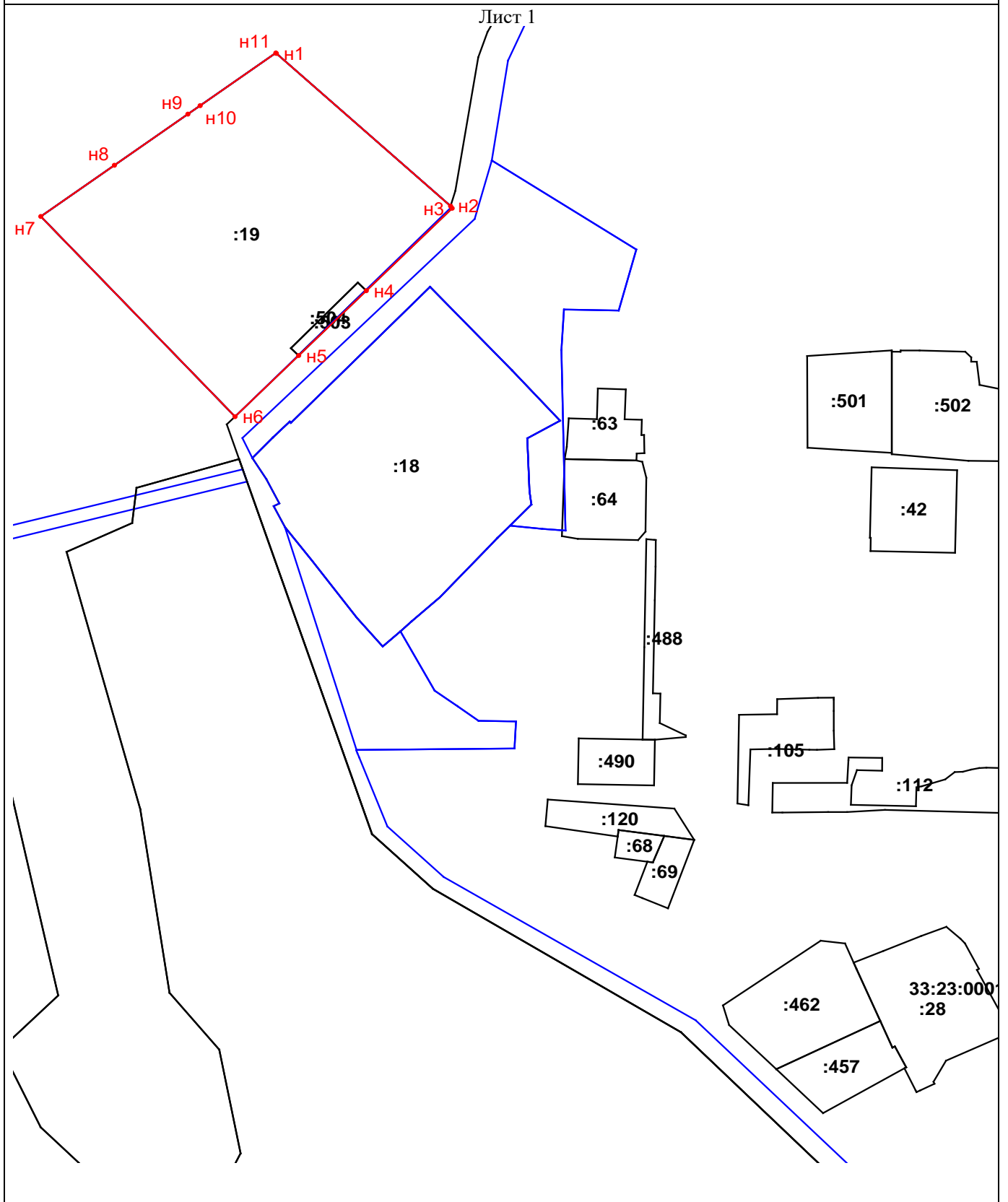
Подпись _____

Дата « ____ » _____ Г.

Место для оттиска печати (при наличии) лица, составившего описание местоположения границ объекта

Раздел 4

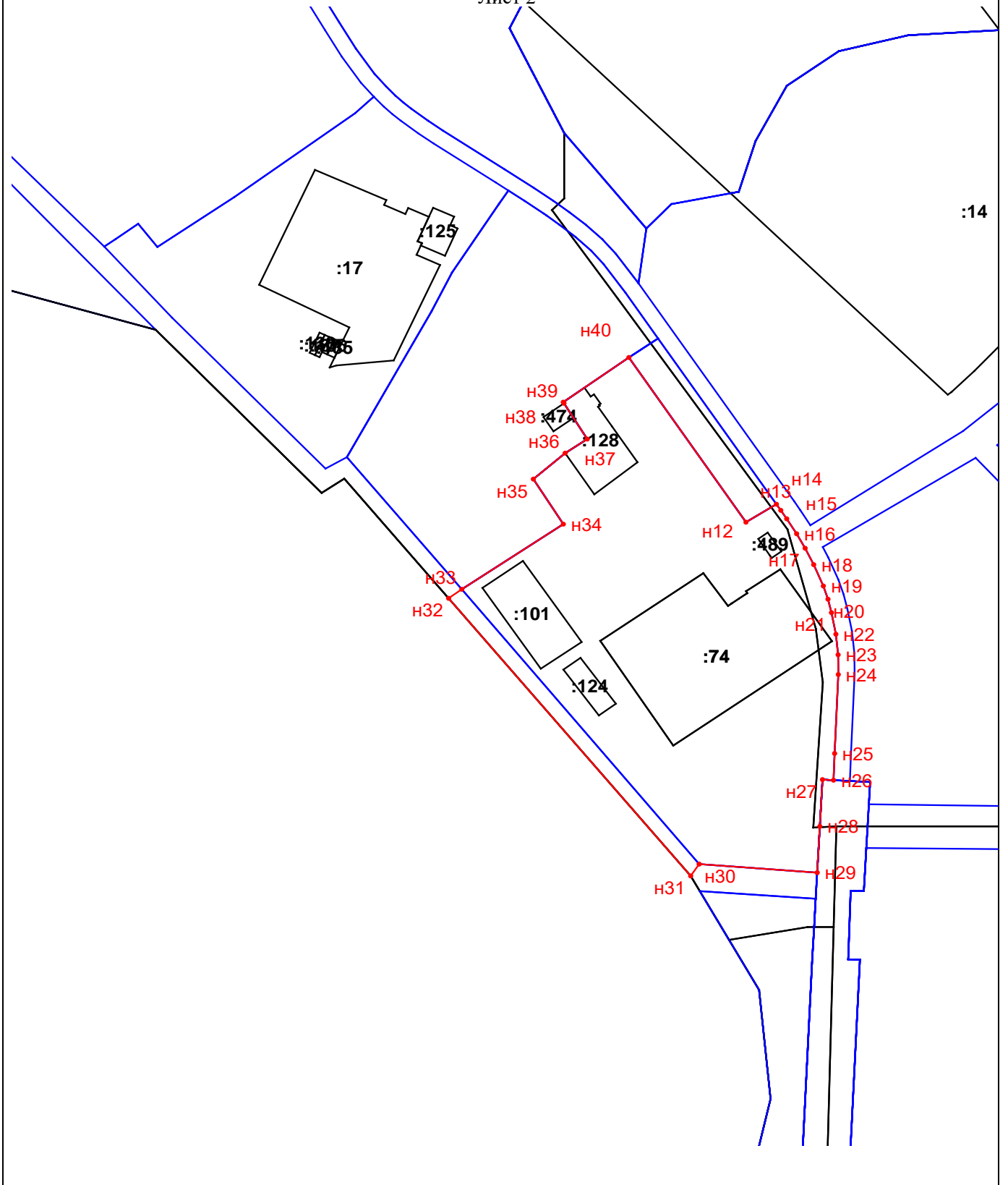
План границ объекта



Раздел 4

План границ объекта

Лист 2



ФОРМА
текстового описания границ населенных пунктов, территориальных зон

Прохождение границы		Описание прохождения границы
от точки	до точки	
1	2	3
н1	н2	—
н2	н3	—
н3	н4	—
н4	н5	—
н5	н6	—
н6	н7	—
н7	н8	—
н8	н9	—
н9	н10	—
н10	н11	—
н11	н1	—
н12	н13	—
н13	н14	—
н14	н15	—
н15	н16	—
н16	н17	—
н17	н18	—
н18	н19	—
н19	н20	—
н20	н21	—
н21	н22	—
н22	н23	—
н23	н24	—
н24	н25	—
н25	н26	—
н26	н27	—
н27	н28	—
н28	н29	—
н29	н30	—
н30	н31	—
н31	н32	—
н32	н33	—
н33	н34	—
н34	н35	—
н35	н36	—
н36	н37	—
н37	н38	—
н38	н39	—
н39	н40	—
н40	н12	—