

ОФИЦИАЛЬНАЯ ЧАСТЬ

СОВЕТ НАРОДНЫХ ДЕПУТАТОВ

ЗАКРЫТОГО АДМИНИСТРАТИВНО – ТЕРРИТОРИАЛЬНОГО ОБРАЗОВАНИЯ
Г. РАДУЖНЫЙ ВЛАДИМИРСКОЙ ОБЛАСТИ

РЕШЕНИЕ

16.11.2020 № 6/42

ОБ УТВЕРЖДЕНИИ ИЗМЕНЕНИЙ В ГЕНЕРАЛЬНЫЙ ПЛАН ЗАТО Г. РАДУЖНЫЙ
ВЛАДИМИРСКОЙ ОБЛАСТИ, УТВЕРЖДЕННЫЙ РЕШЕНИЕМ ГОРОДСКОГО СОВЕТА
НАРОДНЫХ ДЕПУТАТОВ ЗАТО Г. РАДУЖНЫЙ
ВЛАДИМИРСКОЙ ОБЛАСТИ ОТ 02.03.2009 Г. № 3/29,
В РЕДАКЦИИ ОТ 04.06.2018 Г. № 10/39

В целях приведения генерального плана ЗАТО г. Радужный Владимирской области, утвержденного решением городского Совета народных депутатов ЗАТО г. Радужный Владимирской области от 02.03.2009 г. № 3/29, в редакции от 04.06.2018 г. № 10/39, в соответствии с требованиями градостроительного законодательства, рассмотрев разработанные государственным унитарным предприятием Владимирской области «Бюро технической инвентаризации» приложения к генеральному плану ЗАТО г. Радужный Владимирской области, содержащие сведения о границе муниципального образования городской округ ЗАТО г. Радужный Владимирской области, о границе населенного пункта город Радужный Владимирской области, согласованные с Министерством промышленности и торговли Российской Федерации, исх. от 15.04.2020 № МА-26424/16, Федеральным казенным предприятием «Государственный лазерный полigon «Радуга», исх. от 20.02.2020 № 209/6018-5; постановление администрации ЗАТО г. Радужный Владимирской области от 15.01.2020 № 32 «О согласовании изменений в генеральный план ЗАТО г. Радужный Владимирской области», заключение комиссии по землепользованию и застройке ЗАТО г. Радужный Владимирской области от 11.12.2019 г. о результатах общественных обсуждений, в соответствии с Федеральным законом от 06.10.2003 года № 131-ФЗ «Об общих принципах организации местного самоуправления в Российской Федерации», руководствуясь частью 5.1 статьи 23 Градостроительного кодекса Российской Федерации, Законом Российской Федерации от 14.07.1992 г. № 3297-1 «О закрытом административно-территориальном образовании», статьей 25 Устава муниципального образования ЗАТО г. Радужный Владимирской области, Совет народных депутатов

РЕШИЛ:

1. Утвердить изменения в генеральный план ЗАТО г. Радужный Владимирской области, утвержденный решением городского Совета народных депутатов ЗАТО г. Радужный Владимирской области от 02.03.2009 г. № 3/29, в редакции от 04.06.2018 г. № 10/39, дополнив сведениями о границе муниципального образования городской округ ЗАТО г. Радужный Владимирской области, о границе населенного пункта город Радужный Владимирской области, содержащими графическое описание местоположения границы муниципального образования городской округ ЗАТО г. Радужный Владимирской области, границы населенного пункта город Радужный Владимирской области, перечни координат характерных точек этих границ в системе координат МСК-33, используемой для ведения Единого государственного реестра недвижимости, согласно приложениям № 1, № 2.

2. Настоящее решение вступает в силу со дня его официального опубликования в информационном бюллетене администрации ЗАТО г. Радужный Владимирской области «Радуга-информ» и подлежит размещению на официальном сайте ЗАТО г. Радужный Владимирской области и в федеральной государственной информационной системе территориального планирования (ФГИС ТП) в установленном порядке.

ГЛАВА ГОРОДА **И.О. ПРЕДСЕДАТЕЛЯ СНД**
А.В. КОЛГАШКИН **А.Н. ЗАХАРОВ**

Приложение № 1
к решению Совета народных депутатов
ЗАТО г. Радужный Владимирской области
от 16.11.2020 № 6/42

Государственное унитарное предприятие Владимирской области «Бюро технической инвентаризации»

ул. Полюны Осипенко, д. 3-а, г. Владимир, 600009 тел./факс: (4922) 53-07-61, 53-37-38

Приложение к Генеральному плану

содержащее сведения о границе муниципального
образования городской округ ЗАТО г. Радужный
Владимирской области

г. Владимир
2019 год

Настоящее приложение к Генеральному плану ЗАТО г. Радужный Владимирской области содержит:

1. Сведения о границе муниципального образования городской округ ЗАТО г. Радужный Владимирской области:

1.1. Графическое описание местоположения границ муниципального образования городской округ ЗАТО г. Радужный Владимирской области;

1.2. Перечень координат характерных точек границ муниципального образования городской округ ЗАТО г. Радужный Владимирской области в системе координат МСК-33, используемой для ведения Единого государственного реестра недвижимости.

Приложение к Генеральному плану

Всего листов 82

КАРТА (ПЛАН)

граница муниципального образования городской округ ЗАТО г. Радужный Владимирской области
(наименование объекта землеустройства)

Титульный лист

1. Сведения о заказчике кадастровых работ:

О физическом лице:
Фамилия, имя, отчество (отчество указывается при наличии)

О юридическом лице, органе государственной власти, органе местного самоуправления:
Полное наименование
«Комитет по управлению муниципальным имуществом администрации ЗАТО г. Радужный Владимирской области»
Страна регистрации (инкорпорации) (указывается в отношении иностранного юридического лица) _____
Фамилия и инициалы уполномоченного представителя, его должность, реквизиты доверенности (если Семенич Владимир Александрович, Заместитель главы администрации города, председатель комитета по управлению муниципальным имуществом администрации ЗАТО г. Радужный Владимирской области)

Подпись _____ Дата « ____ » _____ 2019 г.

Место для отписки печати заказчика

Лист №2

2. Сведения об исполнителе землеустроительных работ:

Об индивидуальном предпринимателе:
Фамилия, имя, отчество (отчество указывается при наличии) _____
Идентификационный номер налогоплательщика _____
Контактный телефон и почтовый адрес _____

Номер квалификационного аттестата кадастрового инженера (если исполнителем является кадастровый инженер) _____

О юридическом лице:
Полное наименование:
Государственное унитарное предприятие Владимирской области «Бюро технической инвентаризации»
Основной государственный регистрационный номер 1123328004051
Контактный телефон и почтовый адрес 53-37-38, 53-07-61
РОССИЯ, 600017, Владимирская обл., Владимир г., Полюны Осипенко ул., дом № 3а
Фамилия и инициалы уполномоченного представителя юридического лица, его должность, реквизиты доверенности (если представитель действует по доверенности)
Директор Земский Валерий Петрович

Сведения о кадастровом инженере: **Аверина Нина Васильевна, 33-14-408**

Подпись _____ В.П. Земский _____ Дата « 22 » _____ 07 _____ 2019 г.

Место для отписки печати лица, составившего карту (план) объекта землеустройства

3. Сведения о согласовании карты (плана) объекта землеустройства:

Полное наименование органа (организации), с которым осуществляется согласование, фамилия и инициалы уполномоченного лица, его должность
Комитет по управлению муниципальным имуществом администрации ЗАТО г. Радужный Владимирской области, Заместитель главы администрации города, председатель комитета по управлению муниципальным имуществом администрации ЗАТО г. Радужный Владимирской области Семенич Владимир Александрович
Реквизиты письма (дата и номер, если согласование оформлено в виде письма) _____

Подпись _____ Дата « ____ » _____ г.

Место для отписки печати органа (организации), с которым осуществляется согласование

Лист №3

4. Информация о передаче карты (плана) объекта землеустройства в государственный фонд данных, полученных в результате проведения землеустройства:

Регистрационный № _____
Дата передачи « ____ » _____ г.
(наименование органа (организации), осуществляющего хранение землеустроительной документации)

Лист №5

КАРТА (ПЛАН)			
граница муниципального образования городской округ ЗАТО г. Радужный Владимирской области (наименование объекта землеустройства)			
№ п/п	Содержание	Номера листов	
1	Основания для проведения землеустроительных работ и исходные данные	5-7	
2	Сведения об объекте землеустройства	8	
3	Сведения о местоположении границ объекта землеустройства	9-23	
4	Сведения о местоположении измененных (уточненных) границ объекта землеустройства	24	
5	План границ объекта землеустройства	25	
	Приложение (доверенность)	—	
	Закон Владимирской области	—	
	Указ президента Российской Федерации	—	

Лист №6

КАРТА (ПЛАН)			
граница муниципального образования городской округ ЗАТО г. Радужный Владимирской области (наименование объекта землеустройства)			
Основания для проведения землеустроительных работ и исходные данные			
Перечень документов			
№ п/п	Наименование и реквизиты документа	Сведения об органе (организации), подготовившем или принявшем документ	
1	2	3	
1	Закон Владимирской области № 71-ОЗ от 19.07.2004г.	Законодательное собрание Владимирской области	
2	Указ президента Российской Федерации № 109 от 29.01.1998г.	Президент Российской Федерации	
3	Кадастровый план территории № 33/202/19-141223 от 29.03.2019г.	Финанс федерального государственного бюджетного учреждения «Федеральная кадастровая палата» по Владимирской области	
4	Кадастровый план территории № 33/202/19-146424 от 02.04.2019г.	Финанс федерального государственного бюджетного учреждения «Федеральная кадастровая палата» по Владимирской области	
5	Кадастровый план территории № 33/202/19-146425 от 02.04.2019г.	Финанс федерального государственного бюджетного учреждения «Федеральная кадастровая палата» по Владимирской области	
6	Кадастровый план территории № 33/202/19-140822 от 29.03.2019г.	Финанс федерального государственного бюджетного учреждения «Федеральная кадастровая палата» по Владимирской области	
7	Кадастровый план территории № 33/202/19-140821 от 29.03.2019г.	Финанс федерального государственного бюджетного учреждения «Федеральная кадастровая палата» по Владимирской области	
8	Кадастровый план территории № 33/202/19-140819 от 29.03.2019г.	Финанс федерального государственного бюджетного учреждения «Федеральная кадастровая палата» по Владимирской области	
9	Кадастровый план территории № 33/202/19-140937 от 29.03.2019г.	Финанс федерального государственного бюджетного учреждения «Федеральная кадастровая палата» по Владимирской области	
10	Кадастровый план территории № 33/202/19-140934 от 29.03.2019г.	Финанс федерального государственного бюджетного учреждения «Федеральная кадастровая палата» по Владимирской области	
11	Кадастровый план территории № 33/202/19-140992 от 29.03.2019г.	Финанс федерального государственного бюджетного учреждения «Федеральная кадастровая палата» по Владимирской области	
12	Кадастровый план территории № 33/202/19-141241 от 29.03.2019г.	Финанс федерального государственного бюджетного учреждения «Федеральная кадастровая палата» по Владимирской области	
13	Кадастровый план территории № 33/202/19-141062 от 29.03.2019г.	Финанс федерального государственного бюджетного учреждения «Федеральная кадастровая палата» по Владимирской области	
14	Кадастровый план территории № 33/202/19-141063 от 29.03.2019г.	Финанс федерального государственного бюджетного учреждения «Федеральная кадастровая палата» по Владимирской области	

Лист №7

КАРТА (ПЛАН)		
граница муниципального образования городской округ ЗАТО г. Радужный Владимирской области (наименование объекта землеустройства)		
Основания для проведения землеустроительных работ и исходные данные		
15	Кадастровый план территории № 33/202/19-141099 от 29.03.2019г.	Финанс федерального государственного бюджетного учреждения «Федеральная кадастровая палата» по Владимирской области
16	Кадастровый план территории № 33/202/19-141102 от 29.03.2019г.	Финанс федерального государственного бюджетного учреждения «Федеральная кадастровая палата» по Владимирской области
17	Кадастровый план территории № 33/202/19-141098 от 02.04.2019г.	Финанс федерального государственного бюджетного учреждения «Федеральная кадастровая палата» по Владимирской области
18	Кадастровый план территории № 33/202/19-141124 от 29.03.2019г.	Финанс федерального государственного бюджетного учреждения «Федеральная кадастровая палата» по Владимирской области
19	Кадастровый план территории № 33/202/19-146469 от 02.04.2019г.	Финанс федерального государственного бюджетного учреждения «Федеральная кадастровая палата» по Владимирской области
20	Кадастровый план территории № 33/202/19-141151 от 29.03.2019г.	Финанс федерального государственного бюджетного учреждения «Федеральная кадастровая палата» по Владимирской области
21	Кадастровый план территории № 33/202/19-141149 от 29.03.2019г.	Финанс федерального государственного бюджетного учреждения «Федеральная кадастровая палата» по Владимирской области
22	Кадастровый план территории № 33/202/19-141155 от 29.03.2019г.	Финанс федерального государственного бюджетного учреждения «Федеральная кадастровая палата» по Владимирской области
23	Кадастровый план территории № 33/202/19-141152 от 29.03.2019г.	Финанс федерального государственного бюджетного учреждения «Федеральная кадастровая палата» по Владимирской области
24	Кадастровый план территории № 33/202/19-141148 от 29.03.2019г.	Финанс федерального государственного бюджетного учреждения «Федеральная кадастровая палата» по Владимирской области
25	Кадастровый план территории № 33/202/19-141154 от 29.03.2019г.	Финанс федерального государственного бюджетного учреждения «Федеральная кадастровая палата» по Владимирской области
26	Кадастровый план территории № 33/202/19-146468 от 02.04.2019г.	Финанс федерального государственного бюджетного учреждения «Федеральная кадастровая палата» по Владимирской области
27	Кадастровый план территории № 33/202/19-140648 от 29.03.2019г.	Финанс федерального государственного бюджетного учреждения «Федеральная кадастровая палата» по Владимирской области
28	Кадастровый план территории № 33/202/19-140649 от 29.03.2019г.	Финанс федерального государственного бюджетного учреждения «Федеральная кадастровая палата» по Владимирской области

Лист №8

КАРТА (ПЛАН)		
граница муниципального образования городской округ ЗАТО г. Радужный Владимирской области (наименование объекта землеустройства)		
Основания для проведения землеустроительных работ и исходные данные		
29	Кадастровый план территории № 33/202/19-146592 от 02.04.2019г.	Финанс федерального государственного бюджетного учреждения «Федеральная кадастровая палата» по Владимирской области
30	Кадастровый план территории № 33/202/19-146590 от 02.04.2019г.	Финанс федерального государственного бюджетного учреждения «Федеральная кадастровая палата» по Владимирской области
31	Кадастровый план территории № 33/202/19-146568 от 02.04.2019г.	Финанс федерального государственного бюджетного учреждения «Федеральная кадастровая палата» по Владимирской области
32	Кадастровый план территории № 33/202/19-146495 от 02.04.2019г.	Финанс федерального государственного бюджетного учреждения «Федеральная кадастровая палата» по Владимирской области
33	Кадастровый план территории № 33/202/19-146496 от 02.04.2019г.	Финанс федерального государственного бюджетного учреждения «Федеральная кадастровая палата» по Владимирской области
34	Кадастровый план территории № 33/202/19-146514 от 02.04.2019г.	Финанс федерального государственного бюджетного учреждения «Федеральная кадастровая палата» по Владимирской области
35	Кадастровый план территории № 33/202/19-146567 от 02.04.2019г.	Финанс федерального государственного бюджетного учреждения «Федеральная кадастровая палата» по Владимирской области
36	Кадастровый план территории № 33/202/19-146566 от 02.04.2019г.	Финанс федерального государственного бюджетного учреждения «Федеральная кадастровая палата» по Владимирской области
37	Кадастровый план территории № 33/202/19-146554 от 02.04.2019г.	Финанс федерального государственного бюджетного учреждения «Федеральная кадастровая палата» по Владимирской области
38	Кадастровый план территории № 33/202/19-146541 от 02.04.2019г.	Финанс федерального государственного бюджетного учреждения «Федеральная кадастровая палата» по Владимирской области
39	Кадастровый план территории № 33/202/19-154153 от 05.04.2019г.	Финанс федерального государственного бюджетного учреждения «Федеральная кадастровая палата» по Владимирской области

Лист №9

КАРТА (ПЛАН)		
граница муниципального образования городской округ ЗАТО г. Радужный Владимирской области (наименование объекта землеустройства)		
Сведения об объекте землеустройства		
№ п/п	Характеристики объекта землеустройства	Описание характеристик
1	2	3
1	Местоположение объекта землеустройства	Владимирская область, г. Радужный
2	Площадь объекта землеустройства ± величина погрешности определения площади (Р ± Δ Р)	11302,02±0,21 Га
3	Иные характеристики объекта землеустройства	—

Лист №10

КАРТА (ПЛАН)

граница муниципального образования городской округ ЗАТО г. Радужный Владимирской области
(наименование объекта землеустройства)

Сведения о местоположении границ объекта землеустройства

1. Система координат МСК-33

2. Сведения о характеристических точках границ объекта землеустройства

Обозначение характерных точек границ	Координаты, м		Метод определения координат и средняя квадратичная погрешность положения характерной точки (Мп), м	Описание закрепления точки
	X	Y		
1	2	3	4	5
n1	177447.77	214814.69	Геодетический, 0,1	—
n2	177532.67	214931.80	Геодетический, 0,1	—
n3	177573.02	214987.83	Геодетический, 0,1	—
n4	177572.69	214987.83	Геодетический, 0,1	—
n5	177555.78	215115.94	Геодетический, 0,1	—
n6	177467.46	215119.49	Геодетический, 0,1	—
n7	177569.72	215136.28	Геодетический, 0,1	—
n8	177589.13	215143.08	Геодетический, 0,1	—
n9	177607.92	215153.56	Геодетический, 0,1	—
n10	177633.31	215180.41	Геодетический, 0,1	—
n11	177640.13	215208.47	Геодетический, 0,1	—
n12	177676.49	215429.53	Геодетический, 0,1	—
n13	177701.90	215606.46	Геодетический, 0,1	—
n14	177685.16	215622.56	Геодетический, 0,1	—
n15	177588.90	215626.43	Геодетический, 0,1	—
n16	177587.69	215640.36	Геодетический, 0,1	—
n17	177579.44	215681.13	Геодетический, 0,1	—
n18	177482.47	215674.44	Геодетический, 0,1	—
n19	177422.30	215712.60	Геодетический, 0,1	—
n20	177357.42	215700.27	Геодетический, 0,1	—
n21	177215.21	215811.59	Геодетический, 0,1	—
n22	177183.74	215902.78	Геодетический, 0,1	—
n23	177132.41	215933.47	Геодетический, 0,1	—
n24	177141.45	216003.83	Геодетический, 0,1	—
n25	177190.19	216130.66	Геодетический, 0,1	—
n26	177288.15	216106.20	Геодетический, 0,1	—
n27	177304.31	216092.06	Геодетический, 0,1	—
n28	177325.80	216090.22	Геодетический, 0,1	—
n29	177406.02	216190.43	Геодетический, 0,1	—
n30	177409.26	216047.31	Геодетический, 0,1	—
n31	177479.03	215869.83	Геодетический, 0,1	—
n32	177638.21	215676.94	Геодетический, 0,1	—
n33	177638.21	215659.17	Геодетический, 0,1	—
n34	177701.04	215663.67	Геодетический, 0,1	—
n35	177513.91	215890.40	Геодетический, 0,1	—
n36	177505.12	215912.77	Геодетический, 0,1	—
n37	177448.31	216057.33	Геодетический, 0,1	—
n38	177459.47	216182.81	Геодетический, 0,1	—

(НАЧАЛО НА СТР. 1)

Лист №11

КАРТА (ПЛАН)
граница муниципального образования городской округ ЗАТО г. Радужный Владимирской области (наименование объекта землеустройства)

Сведения о местоположении границ объекта землеустройства

№39	177457.72	216354.50	Геодетический, 0.1	—
№40	177456.53	216470.78	Геодетический, 0.1	—
№41	177329.44	216681.33	Геодетический, 0.1	—
№42	177227.03	216764.24	Геодетический, 0.1	—
№43	177346.63	216824.59	Геодетический, 0.1	—
№44	177551.15	216907.78	Геодетический, 0.1	—
№45	177705.22	216882.60	Геодетический, 0.1	—
№46	177716.43	216874.03	Геодетический, 0.1	—
№47	178028.99	216794.18	Геодетический, 0.1	—
№48	178043.81	216799.31	Геодетический, 0.1	—
№49	178063.95	216805.72	Геодетический, 0.1	—
№50	178154.09	216837.41	Геодетический, 0.1	—
№51	178177.25	216865.83	Геодетический, 0.1	—
№52	178084.13	217170.86	Геодетический, 0.1	—
№53	178134.44	217270.44	Геодетический, 0.1	—
№54	178116.27	217309.20	Геодетический, 0.1	—
№55	178098.97	217323.27	Геодетический, 0.1	—
№56	178107.63	217327.63	Геодетический, 0.1	—
№57	178096.11	217352.24	Геодетический, 0.1	—
№58	177969.25	217488.71	Геодетический, 0.1	—
№59	177905.40	217576.16	Геодетический, 0.1	—
№60	177985.00	217616.85	Геодетический, 0.1	—
№61	177976.41	217712.41	Геодетический, 0.1	—
№62	177978.09	217808.33	Геодетический, 0.1	—
№63	178029.05	217891.58	Геодетический, 0.1	—
№64	178021.66	217926.48	Геодетический, 0.1	—
№65	178059.94	218023.00	Геодетический, 0.1	—
№66	178077.77	218045.70	Геодетический, 0.1	—
№67	178135.13	218166.42	Геодетический, 0.1	—
№68	178280.09	218306.30	Геодетический, 0.1	—
№69	178367.44	218355.93	Геодетический, 0.1	—
№70	178327.32	218369.40	Геодетический, 0.1	—
№71	178253.60	218364.19	Геодетический, 0.1	—
№72	178127.90	218409.47	Геодетический, 0.1	—
№73	178111.58	218411.49	Геодетический, 0.1	—
№74	178080.08	218441.59	Геодетический, 0.1	—
№75	178067.21	218463.68	Геодетический, 0.1	—
№76	178024.10	218509.97	Геодетический, 0.1	—
№77	177987.56	218548.62	Геодетический, 0.1	—
№78	177979.74	218607.83	Геодетический, 0.1	—
№79	177987.35	218617.26	Геодетический, 0.1	—
№80	177975.51	218840.96	Геодетический, 0.1	—
№81	177911.12	218887.71	Геодетический, 0.1	—
№82	177805.74	218822.47	Геодетический, 0.1	—
№83	177682.95	218790.80	Геодетический, 0.1	—

Лист №12

КАРТА (ПЛАН)
граница муниципального образования городской округ ЗАТО г. Радужный Владимирской области (наименование объекта землеустройства)

Сведения о местоположении границ объекта землеустройства

№84	177501.47	218883.31	Геодетический, 0.1	—
№85	177446.46	218701.84	Геодетический, 0.1	—
№86	177283.75	218703.68	Геодетический, 0.1	—
№87	177034.17	218640.48	Геодетический, 0.1	—
№88	176953.40	218565.71	Геодетический, 0.1	—
№89	176843.36	218704.81	Геодетический, 0.1	—
№90	176851.52	218775.57	Геодетический, 0.1	—
№91	176879.63	218910.94	Геодетический, 0.1	—
№92	176872.25	218975.52	Геодетический, 0.1	—
№93	176806.59	219084.37	Геодетический, 0.1	—
№94	176728.44	219043.91	Геодетический, 0.1	—
№95	176689.83	219014.90	Геодетический, 0.1	—
№96	176648.60	219002.24	Геодетический, 0.1	—
№97	176490.65	218981.25	Геодетический, 0.1	—
№98	176396.15	218969.34	Геодетический, 0.1	—
№99	176374.94	218973.15	Геодетический, 0.1	—
№100	176334.44	218954.59	Геодетический, 0.1	—
№101	176253.27	218873.37	Геодетический, 0.1	—
№102	176322.96	218792.25	Геодетический, 0.1	—
№103	176288.28	218707.47	Геодетический, 0.1	—
№104	176196.15	218771.70	Геодетический, 0.1	—
№105	176084.91	218848.40	Геодетический, 0.1	—
№106	175940.07	219104.36	Геодетический, 0.1	—
№107	175955.73	219200.34	Геодетический, 0.1	—
№108	176009.10	219262.17	Геодетический, 0.1	—
№109	175934.09	219311.81	Геодетический, 0.1	—
№110	175870.89	219389.33	Геодетический, 0.1	—
№111	175870.80	219389.33	Геодетический, 0.1	—
№112	175841.93	219374.09	Геодетический, 0.1	—
№113	175786.58	219428.12	Геодетический, 0.1	—
№114	175692.21	219233.69	Геодетический, 0.1	—
№115	175100.99	218900.82	Геодетический, 0.1	—
№116	174662.43	218659.32	Геодетический, 0.1	—
№117	174647.70	218648.46	Геодетический, 0.1	—
№118	174557.31	218579.58	Геодетический, 0.1	—
№119	174180.71	218592.13	Геодетический, 0.1	—
№120	173642.36	218698.62	Геодетический, 0.1	—
№121	173557.34	218714.00	Геодетический, 0.1	—
№122	173452.41	218711.72	Геодетический, 0.1	—
№123	173190.97	218705.69	Геодетический, 0.1	—
№124	172945.59	218708.19	Геодетический, 0.1	—
№125	172671.68	218707.87	Геодетический, 0.1	—
№126	172577.06	218704.69	Геодетический, 0.1	—
№127	172576.58	218547.74	Геодетический, 0.1	—
№128	172575.59	218513.93	Геодетический, 0.1	—

Лист №13

КАРТА (ПЛАН)
граница муниципального образования городской округ ЗАТО г. Радужный Владимирской области (наименование объекта землеустройства)

Сведения о местоположении границ объекта землеустройства

№129	172579.16	218367.83	Геодетический, 0.1	—
№130	172578.56	217976.88	Геодетический, 0.1	—
№131	172489.91	217971.45	Геодетический, 0.1	—
№132	172453.68	217834.63	Геодетический, 0.1	—
№133	172430.18	217744.59	Геодетический, 0.1	—
№134	172413.91	217685.01	Геодетический, 0.1	—
№135	172390.56	217606.31	Геодетический, 0.1	—
№136	172318.37	217359.36	Геодетический, 0.1	—
№137	172080.59	217365.19	Геодетический, 0.1	—
№138	171703.49	217579.62	Геодетический, 0.1	—
№139	171529.85	217569.05	Геодетический, 0.1	—
№140	171494.38	217586.40	Геодетический, 0.1	—
№141	171412.94	217338.87	Геодетический, 0.1	—
№142	171176.73	217626.78	Геодетический, 0.1	—
№143	171151.66	217614.90	Геодетический, 0.1	—
№144	171024.13	217702.55	Геодетический, 0.1	—
№145	171011.57	217821.68	Геодетический, 0.1	—
№146	170653.23	217952.61	Геодетический, 0.1	—
№147	170436.33	218200.14	Геодетический, 0.1	—
№148	170492.04	218714.64	Геодетический, 0.1	—
№149	170100.68	219301.41	Геодетический, 0.1	—
№150	169578.05	218967.65	Геодетический, 0.1	—
№151	169291.43	218982.22	Геодетический, 0.1	—
№152	169244.93	219410.55	Геодетический, 0.1	—
№153	169384.11	219619.09	Геодетический, 0.1	—
№154	169770.41	219953.87	Геодетический, 0.1	—
№155	169599.19	220199.58	Геодетический, 0.1	—
№156	169351.78	220388.47	Геодетический, 0.1	—
№157	169286.52	220431.12	Геодетический, 0.1	—
№158	169104.02	220694.93	Геодетический, 0.1	—
№159	169063.63	220825.29	Геодетический, 0.1	—
№160	168470.75	220853.46	Геодетический, 0.1	—
№161	167841.44	220883.36	Геодетический, 0.1	—
№162	167010.67	220922.84	Геодетический, 0.1	—
№163	166347.13	220954.35	Геодетический, 0.1	—
№164	165314.97	221003.38	Геодетический, 0.1	—
№165	165271.97	220255.23	Геодетический, 0.1	—
№166	165232.45	219567.63	Геодетический, 0.1	—
№167	165191.67	218858.21	Геодетический, 0.1	—
№168	164364.51	218890.98	Геодетический, 0.1	—
№169	163518.94	218924.46	Геодетический, 0.1	—
№170	162666.97	218958.22	Геодетический, 0.1	—
№171	162014.23	218984.07	Геодетический, 0.1	—
№172	160945.00	219026.43	Геодетический, 0.1	—
№173	160866.75	219029.53	Геодетический, 0.1	—

Лист №14

КАРТА (ПЛАН)
граница муниципального образования городской округ ЗАТО г. Радужный Владимирской области (наименование объекта землеустройства)

Сведения о местоположении границ объекта землеустройства

№174	160303.07	219052.63	Геодетический, 0.1	—
№175	160111.42	219061.17	Геодетический, 0.1	—
№176	159079.14	219109.23	Геодетический, 0.1	—
№177	158224.82	219149.00	Геодетический, 0.1	—
№178	158142.44	219149.58	Геодетический, 0.1	—
№179	157492.45	219176.44	Геодетический, 0.1	—
№180	156961.11	219198.41	Геодетический, 0.1	—
№181	156368.60	219222.88	Геодетический, 0.1	—
№182	15686.14	219251.10	Геодетический, 0.1	—
№183	155399.95	219843.90	Геодетический, 0.1	—
№184	154993.82	219825.94	Геодетический, 0.1	—
№185	154967.22	219215.78	Геодетический, 0.1	—
№186	154958.23	218682.22	Геодетический, 0.1	—
№187	154932.76	217625.33	Геодетический, 0.1	—
№188	154910.12	216523.16	Геодетический, 0.1	—
№189	154881.81	216456.71	Геодетический, 0.1	—
№190	154700.63	216574.34	Геодетический, 0.1	—
№191	154655.32	216441.44	Геодетический, 0.1	—
№192	154493.97	216417.15	Геодетический, 0.1	—
№193	154392.04	216558.99	Геодетический, 0.1	—
№194	154389.21	216661.66	Геодетический, 0.1	—
№195	154426.00	216737.18	Геодетический, 0.1	—
№196	154377.88	216761.30	Геодетический, 0.1	—
№197	154358.07	216673.71	Геодетический, 0.1	—
№198	154196.70	216558.84	Геодетический, 0.1	—
№199	154106.12	216585.94	Геодетический, 0.1	—
№200	154100.44	216510.45	Геодетический, 0.1	—
№201	154148.58	216401.78	Геодетический, 0.1	—
№202	154298.63	216453.24	Геодетический, 0.1	—
№203	154377.88	216374.78	Геодетический, 0.1	—
№204	154392.04	216232.87	Геодетический, 0.1	—
№205	154536.44	216344.72	Геодетический, 0.1	—
№206	154748.76	216224.09	Геодетический, 0.1	—
№207	154737.44	215550.71	Геодетический, 0.1	—
№208	154665.29	215544.50	Геодетический, 0.1	—
№209	154672.13	215134.47	Геодетический, 0.1	—
№210	154667.99	214595.36	Геодетический, 0.1	—
№211	154667.84	214576.19	Геодетический, 0.1	—
№212	154724.75	214580.16	Геодетический, 0.1	—
№213	154796.66	214589.59	Геодетический, 0.1	—
№214	154923.07	214601.21	Геодетический, 0.1	—
№215	155013.12	214612.11	Геодетический, 0.1	—
№216	155123.47	214615.02	Геодетический, 0.1	—
№217	155235.29	214594.69	Геодетический, 0.1	—
№218	155339.40	214574.90	Геодетический, 0.1	—

Лист №15

КАРТА (ПЛАН)
граница муниципального образования городской округ ЗАТО г. Радужный Владимирской области (наименование объекта землеустройства)

Сведения о местоположении границ объекта землеустройства

№219	155440.82	214555.52	Геодетический, 0.1	—
№220	155566.53	214525.74	Геодетический, 0.1	—
№221	155648.06	214506.84	Геодетический, 0.1	—

(НАЧАЛО НА СТР.2)

Лист №21

КАРТА (ПЛАН)

граница муниципального образования городской округ ЗАТО г. Радужный Владимирской области

Сведения о местоположении границ объекта землеустройства

Table with columns for object ID, coordinates, and description of boundary points. Includes entries for objects n134 through n178.

Лист №22

КАРТА (ПЛАН)

граница муниципального образования городской округ ЗАТО г. Радужный Владимирской области

Сведения о местоположении границ объекта землеустройства

Table with columns for object ID, coordinates, and description of boundary points. Includes entries for objects n179 through n223.

Лист №23

КАРТА (ПЛАН)

граница муниципального образования городской округ ЗАТО г. Радужный Владимирской области

Сведения о местоположении границ объекта землеустройства

Table with columns for object ID, coordinates, and description of boundary points. Includes entries for objects n224 through n268.

Лист №24

КАРТА (ПЛАН)

граница муниципального образования городской округ ЗАТО г. Радужный Владимирской области

Сведения о местоположении границ объекта землеустройства

Table with columns for object ID, coordinates, and description of boundary points. Includes entries for objects n269 through n310.

Лист №25

КАРТА (ПЛАН)

граница муниципального образования городской округ ЗАТО г. Радужный Владимирской области

Сведения о местоположении измененных (уточненных) границ объекта землеустройства

Table with columns for coordinate system, characteristic points, and descriptions of boundary changes. Includes sections for coordinate system, characteristic points, and boundary changes.

Лист №26

КАРТА (ПЛАН)

граница муниципального образования городской округ ЗАТО г. Радужный Владимирской области

План границ объекта землеустройства

Plan of the object boundaries with a legend and signature area. The legend includes symbols for object boundaries, cadastral boundaries, and other features.

Лист №27

КАРТА (ПЛАН)

граница муниципального образования городской округ ЗАТО г. Радужный Владимирской области

План границ объекта землеустройства

Plan of the object boundaries with a legend and signature area. The legend includes symbols for object boundaries, cadastral boundaries, and other features.

Лист №28

КАРТА (ПЛАН)

граница муниципального образования городской округ ЗАТО г. Радужный Владимирской области

План границ объекта землеустройства

Plan of the object boundaries with a legend and signature area. The legend includes symbols for object boundaries, cadastral boundaries, and other features.

Лист №29

КАРТА (ПЛАН)

граница муниципального образования городской округ ЗАТО г. Радужный Владимирской области

План границ объекта землеустройства

Plan of the object boundaries with a legend and signature area. The legend includes symbols for object boundaries, cadastral boundaries, and other features.

Лист №30

КАРТА (ПЛАН)

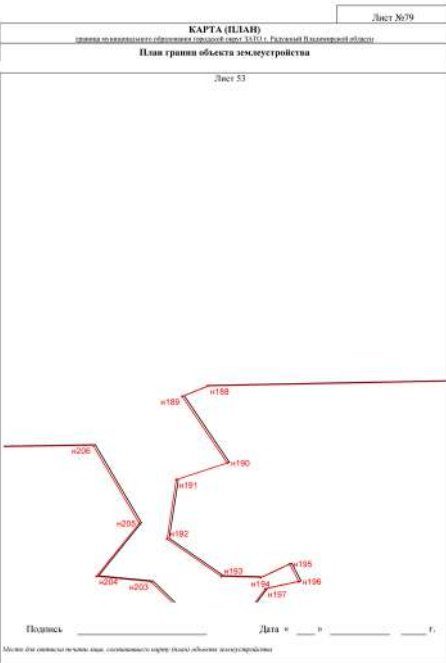
граница муниципального образования городской округ ЗАТО г. Радужный Владимирской области

План границ объекта землеустройства

Plan of the object boundaries with a legend and signature area. The legend includes symbols for object boundaries, cadastral boundaries, and other features.


(НАЧАЛО НА СТР.6)

Лист 2679



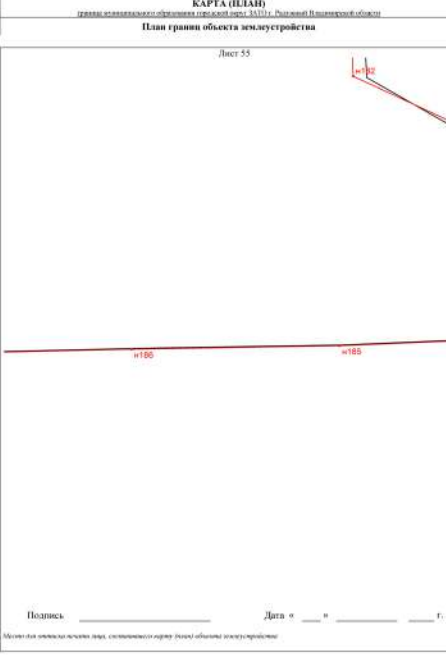
Место для отпечатка листа, составленного на основе плана объекта землеустройства

Лист 2680

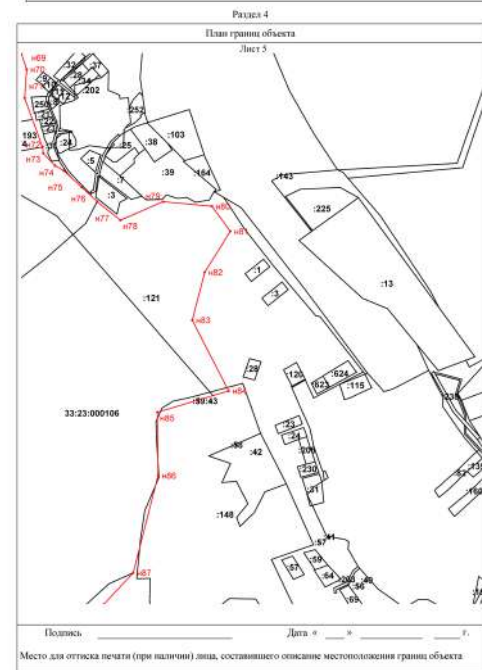
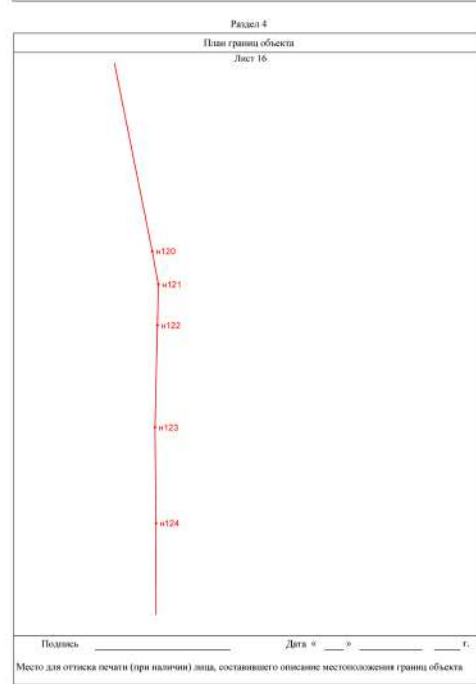
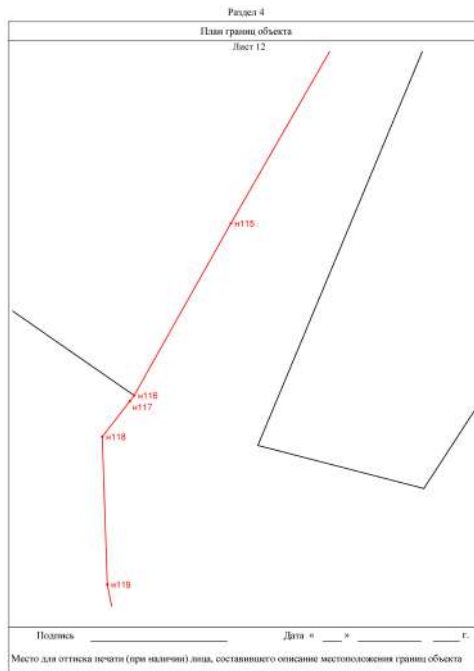
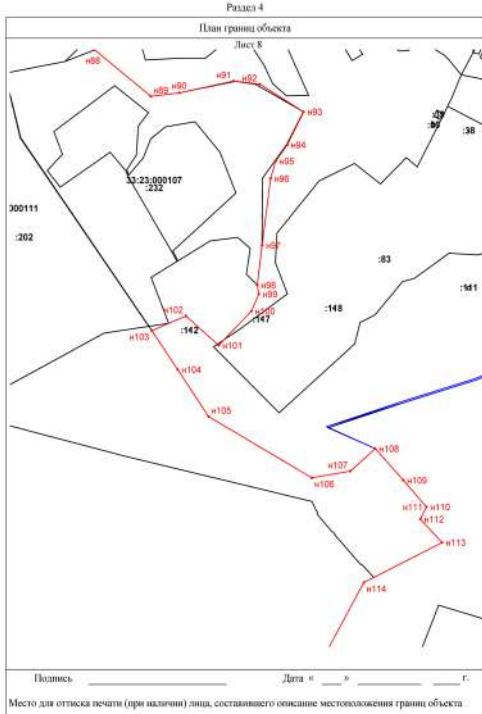
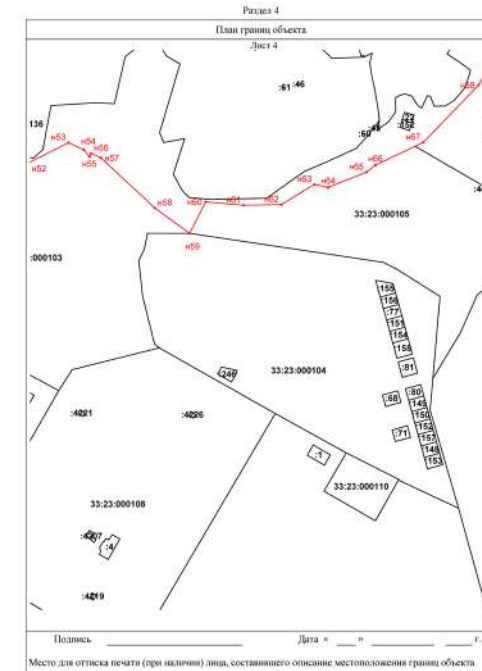
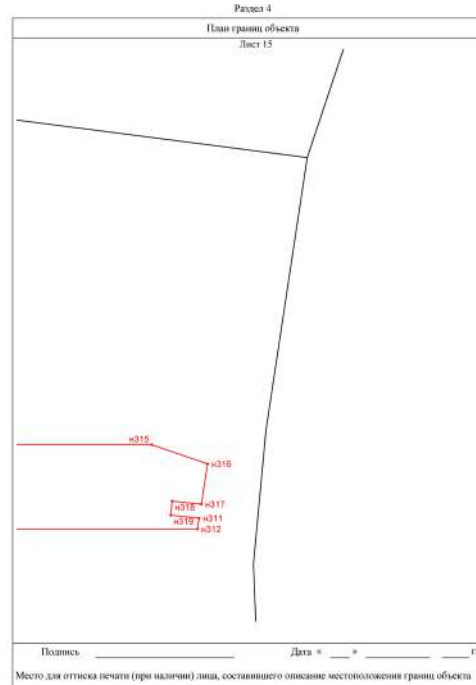
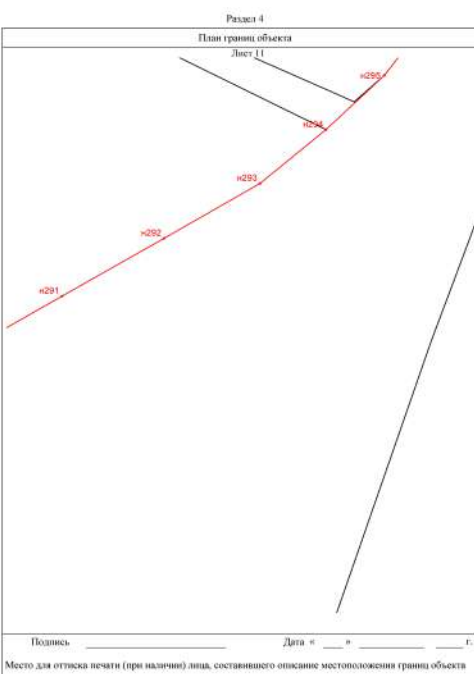
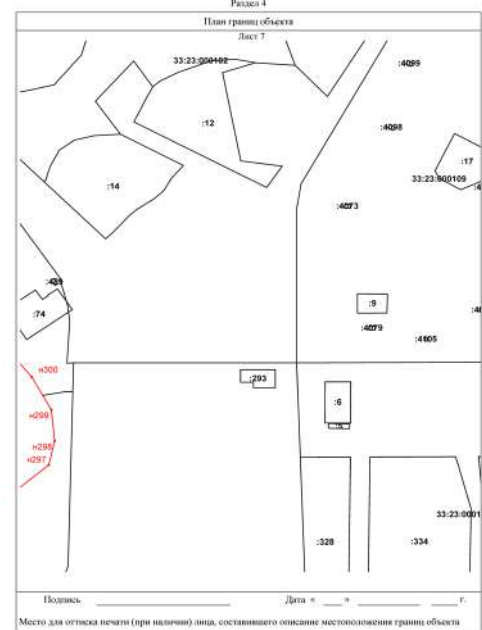
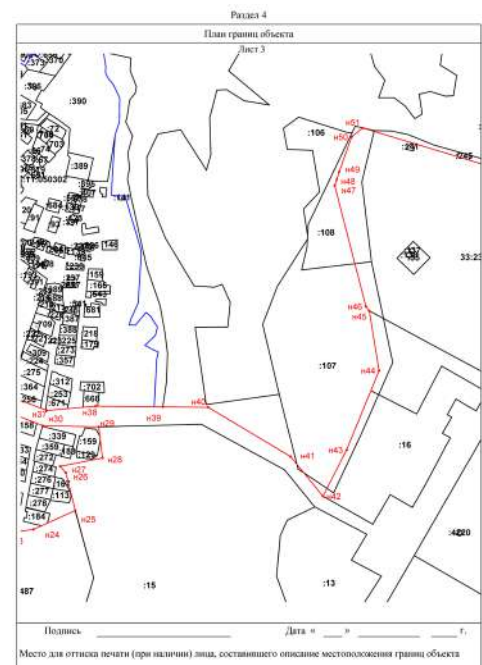
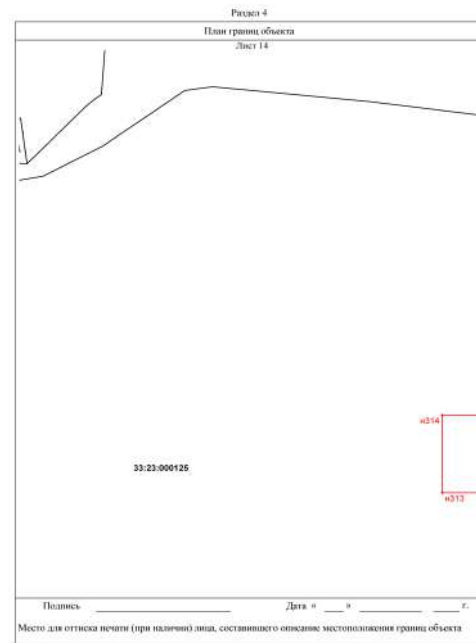
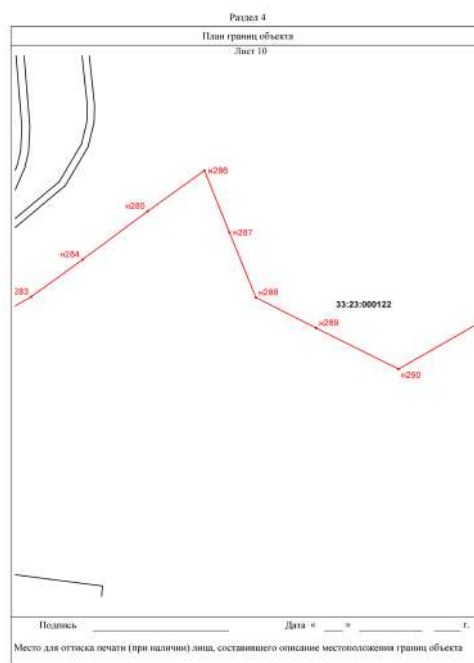
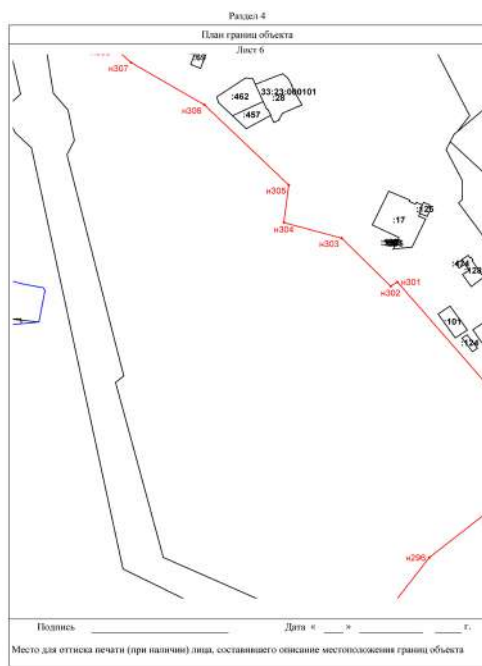
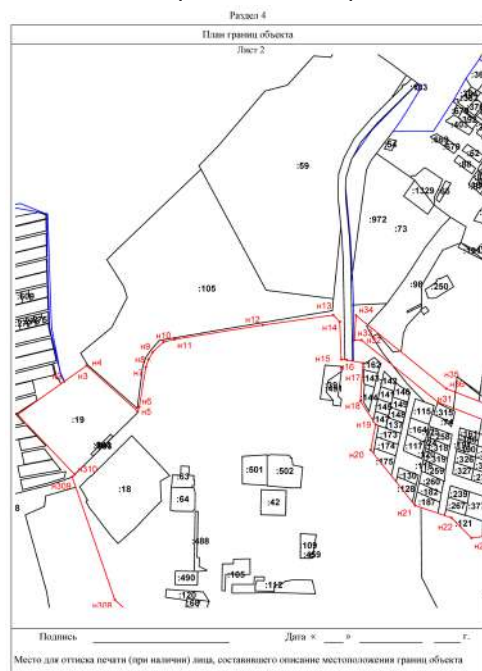


Место для отпечатка листа, составленного на основе плана объекта землеустройства

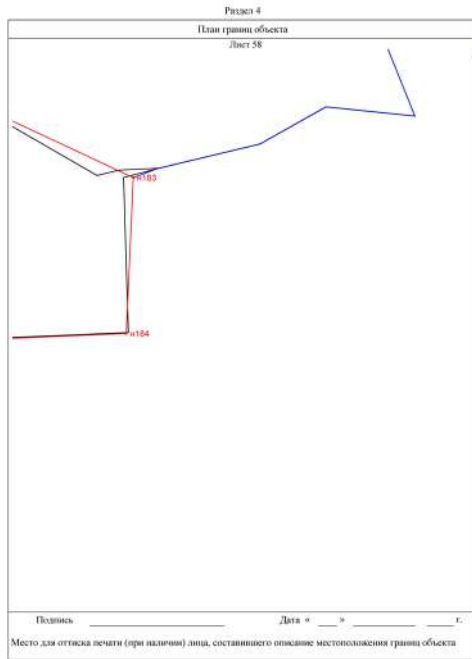

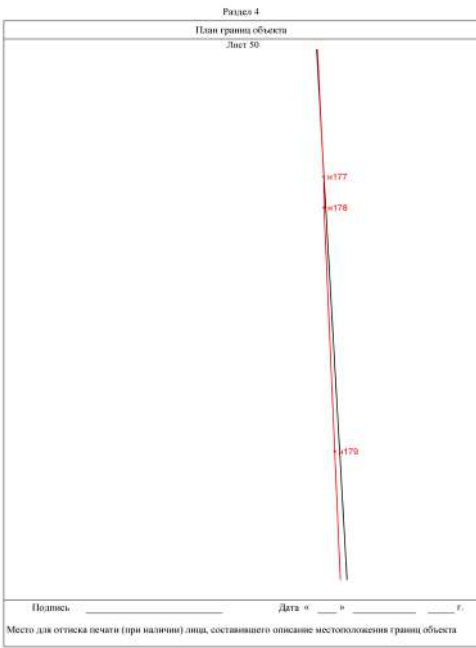
Лист 2681



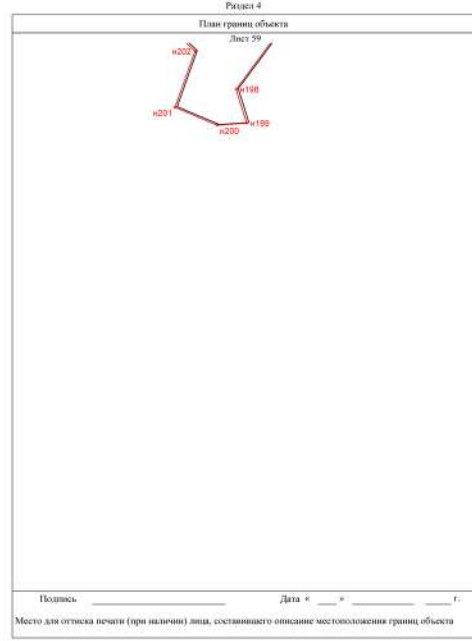
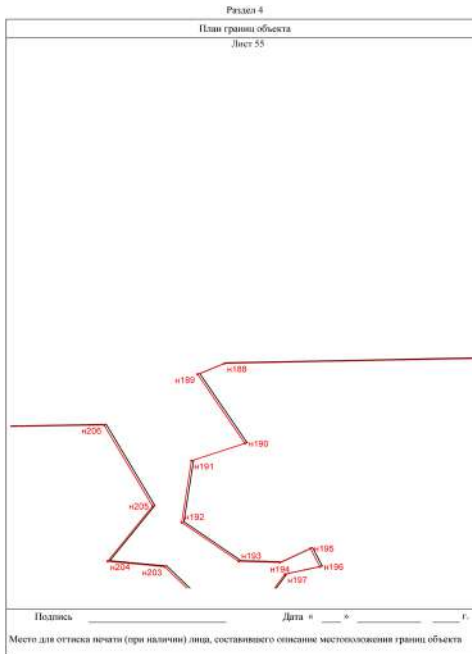
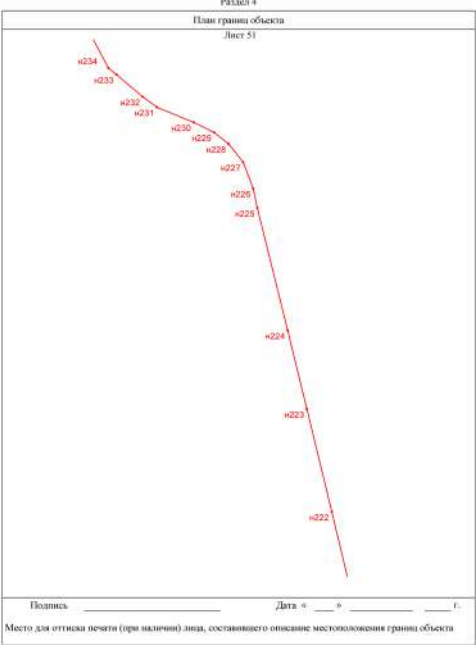
(НАЧАЛО НА СТР.7)




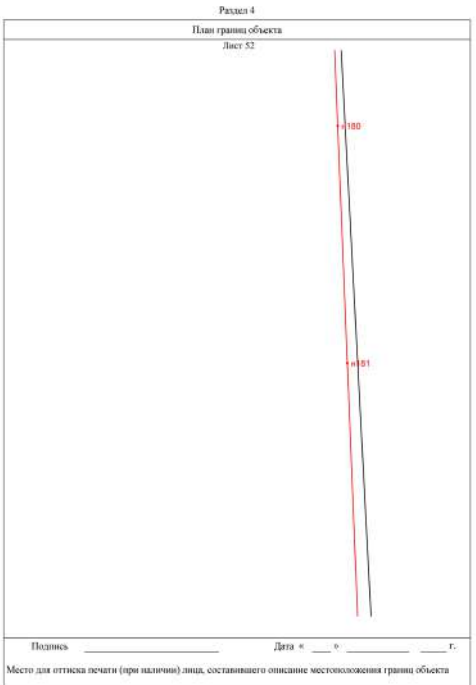
(НАЧАЛО НА СТР. 10)



n102	n103	---
n103	n104	---
n104	n105	---
n105	n106	---
n106	n107	---
n107	n108	---
n108	n109	---
n109	n110	---
n110	n111	---
n111	n112	---
n112	n113	---
n113	n114	---
n114	n115	---
n115	n116	---
n116	n117	---
n117	n118	---
n118	n119	---
n119	n120	---
n120	n121	---
n121	n122	---
n122	n123	---
n123	n124	---
n124	n125	---
n125	n126	---
n126	n127	---
n127	n128	---
n128	n129	---
n129	n130	---
n130	n131	---
n131	n132	---
n132	n133	---
n133	n134	---
n134	n135	---
n135	n136	---
n136	n137	---
n137	n138	---
n138	n139	---
n139	n140	---
n140	n141	---
n141	n142	---
n142	n143	---
n143	n144	---
n144	n145	---
n145	n146	---
n146	n147	---
n147	n148	---
n148	n149	---
n149	n150	---
n150	n151	---
n151	n152	---
n152	n153	---
n153	n154	---



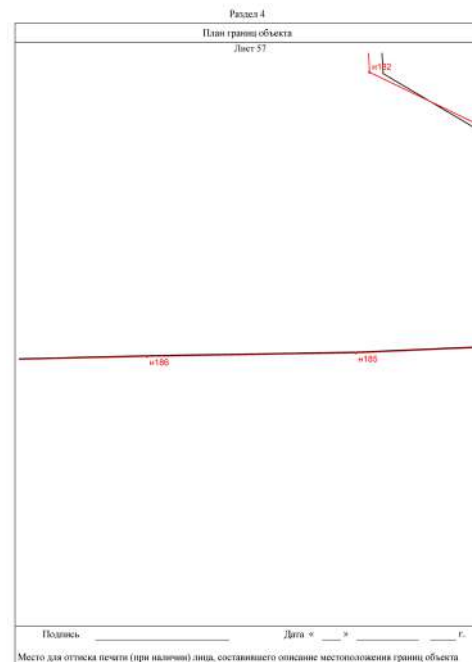
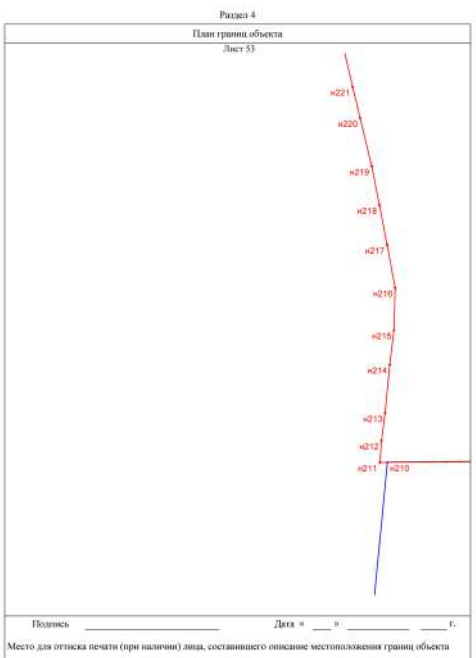
n154	n155	---
n155	n156	---
n156	n157	---
n157	n158	---
n158	n159	---
n159	n160	---
n160	n161	---
n161	n162	---
n162	n163	---
n163	n164	---
n164	n165	---
n165	n166	---
n166	n167	---
n167	n168	---
n168	n169	---
n169	n170	---
n170	n171	---
n171	n172	---
n172	n173	---
n173	n174	---
n174	n175	---
n175	n176	---
n176	n177	---
n177	n178	---
n178	n179	---
n179	n180	---
n180	n181	---
n181	n182	---
n182	n183	---
n183	n184	---
n184	n185	---
n185	n186	---
n186	n187	---
n187	n188	---
n188	n189	---
n189	n190	---
n190	n191	---
n191	n192	---
n192	n193	---
n193	n194	---
n194	n195	---
n195	n196	---
n196	n197	---
n197	n198	---
n198	n199	---
n199	n200	---
n200	n201	---
n201	n202	---
n202	n203	---
n203	n204	---
n204	n205	---
n205	n206	---



ФОРМА
текстового описания границ земельных участков, территориальных зон

Прокладание границы от точки	до точки	Описание прокладки границы
1	2	3
n1	n2	---
n2	n3	---
n3	n4	---
n4	n5	---
n5	n6	---
n6	n7	---
n7	n8	---
n8	n9	---
n9	n10	---
n10	n11	---
n11	n12	---
n12	n13	---
n13	n14	---
n14	n15	---
n15	n16	---
n16	n17	---
n17	n18	---
n18	n19	---
n19	n20	---
n20	n21	---
n21	n22	---
n22	n23	---
n23	n24	---
n24	n25	---
n25	n26	---
n26	n27	---
n27	n28	---
n28	n29	---
n29	n30	---
n30	n31	---
n31	n32	---
n32	n33	---
n33	n34	---
n34	n35	---
n35	n36	---
n36	n37	---
n37	n38	---
n38	n39	---
n39	n40	---
n40	n41	---
n41	n42	---
n42	n43	---
n43	n44	---
n44	n45	---
n45	n46	---
n46	n47	---
n47	n48	---
n48	n49	---
n49	n50	---
n50	n51	---
n51	n52	---
n52	n53	---
n53	n54	---
n54	n55	---
n55	n56	---
n56	n57	---
n57	n58	---
n58	n59	---
n59	n60	---
n60	n61	---
n61	n62	---
n62	n63	---
n63	n64	---
n64	n65	---
n65	n66	---
n66	n67	---
n67	n68	---
n68	n69	---
n69	n70	---
n70	n71	---
n71	n72	---
n72	n73	---
n73	n74	---
n74	n75	---
n75	n76	---
n76	n77	---
n77	n78	---
n78	n79	---
n79	n80	---
n80	n81	---
n81	n82	---
n82	n83	---
n83	n84	---
n84	n85	---
n85	n86	---
n86	n87	---
n87	n88	---
n88	n89	---
n89	n90	---
n90	n91	---
n91	n92	---
n92	n93	---
n93	n94	---
n94	n95	---
n95	n96	---
n96	n97	---
n97	n98	---
n98	n99	---
n99	n100	---
n100	n101	---
n101	n102	---

n206	n207	---
n207	n208	---
n208	n209	---
n209	n210	---
n210	n211	---
n211	n212	---
n212	n213	---
n213	n214	---
n214	n215	---
n215	n216	---
n216	n217	---
n217	n218	---
n218	n219	---
n219	n220	---
n220	n221	---
n221	n222	---
n222	n223	---
n223	n224	---
n224	n225	---
n225	n226	---
n226	n227	---
n227	n228	---
n228	n229	---
n229	n230	---
n230	n231	---
n231	n232	---
n232	n233	---
n233	n234	---
n234	n235	---
n235	n236	---
n236	n237	---
n237	n238	---
n238	n239	---
n239	n240	---
n240	n241	---
n241	n242	---
n242	n243	---
n243	n244	---
n244	n245	---
n245	n246	---
n246	n247	---
n247	n248	---
n248	n249	---
n249	n250	---
n250	n251	---
n251	n252	---
n252	n253	---
n253	n254	---
n254	n255	---
n255	n256	---
n256	n257	---
n257	n258	---



n50	n51	---
n51	n52	---
n52	n53	---
n53	n54	---
n54	n55	---
n55	n56	---
n56	n57	---
n57	n58	---
n58	n59	---
n59	n60	---
n60	n61	---
n61	n62	---
n62	n63	---
n63	n64	---
n64	n65	---
n65	n66	---
n66	n67	---
n67	n68	---
n68	n69	---
n69	n70	---
n70	n71	---
n71	n72	---
n72	n73	---
n73	n74	---
n74	n75	---
n75	n76	---
n76	n77	---
n77	n78	---
n78	n79	---
n79	n80	---
n80	n81	---
n81	n82	---
n82	n83	---
n83	n84	---
n84	n85	---
n85	n86	---
n86	n87	---
n87	n88	---
n88	n89	---
n89	n90	---
n90	n91	---
n91	n92	---
n92	n93	---
n93	n94	---
n94	n95	---
n95	n96	---
n96	n97	---
n97	n98	---
n98	n99	---
n99	n100	---
n100	n101	---

n258	n259	---
n259	n260	---
n260	n261	---
n261	n262	---
n262	n263	---
n263	n264	---
n264	n265	---
n265	n266	---
n266	n267	---
n267	n268	---
n268	n269	---
n269	n270	---
n270	n271	---
n271	n272	---
n272	n273	---
n273	n274	---
n274	n275	---
n275	n276	---
n276	n277	---
n277	n278	---
n278	n279	---
n279	n280	---
n280	n281	---
n281	n282	---
n282	n283	---
n283	n284	---
n284	n285	---
n285	n286	---
n286	n287	---
n287	n288	---
n288	n289	---
n289	n290	---
n290	n291	---
n291	n292	---
n292	n293	---
n293	n294	---
n294	n295	---
n295	n296	---
n296	n297	---
n297	n298	---
n298	n299	---
n299	n300	---
n300	n301	---
n301	n302	---
n302	n303	---
n303	n304	---
n304	n305	---
n305	n306	---
n306	n307	---
n307	n308	---
n308	n309	---
n309	n310	---
n310	n311	---
n311	n312	---
n312	n313	---
n313	n314	---
n314	n315	---
n315	n316	---
n316	n317	---
n317	n318	---
n318	n319	---
n319	n320	---

ПОСТАНОВЛЕНИЯ

АДМИНИСТРАЦИИ ЗАКРЫТОГО АДМИНИСТРАТИВНО-ТЕРРИТОРИАЛЬНОГО ОБРАЗОВАНИЯ Г. РАДУЖНЫЙ ВЛАДИМИРСКОЙ ОБЛАСТИ

ПОСТАНОВЛЕНИЕ

20.11.2020 г. № 1574

О ВНЕСЕНИИ ИЗМЕНЕНИЙ В СОСТАВ МЕЖВЕДОМСТВЕННОЙ КОМИССИИ ПО МОБИЛИЗАЦИИ ДОХОДОВ В БЮДЖЕТ ЗАТО Г. РАДУЖНЫЙ И ЛЕГАЛИЗАЦИИ ТРУДОВЫХ ОТНОШЕНИЙ В ОРГАНИЗАЦИЯХ, РАСПОЛОЖЕННЫХ В ЗАТО Г. РАДУЖНЫЙ, УТВЕРЖДЕННЫМ ПОСТАНОВЛЕНИЕМ АДМИНИСТРАЦИИ ЗАТО Г. РАДУЖНЫЙ ВЛАДИМИРСКОЙ ОБЛАСТИ ОТ 15.12.2015 Г. № 2086 (В РЕД. ОТ 18.06.2019 Г. № 813)

В связи с произошедшими кадровыми изменениями, в целях реализации полномочий, предусмотренных Федеральным законом от 06.10.2003 г. № 131-ФЗ «Об общих принципах организации местного самоуправления в Российской Федерации», руководствуясь статьей 36 Устава муниципального образования ЗАТО г. Радужный Владимирской области,

ПОСТАНОВЛЯЮ:

- 1. Изложить приложение № 1 к постановлению администрации от 15.12.2015 г. № 2086 «О создании межведомственной комиссии по мобилизации доходов в бюджет ЗАТО г. Радужный и легализации трудовых отношений в организациях, расположенных в ЗАТО г. Радужный» (в редакции постановления от 18.06.2019 г. № 813) в новой редакции согласно приложению к настоящему постановлению.
2. Контроль за исполнением настоящего постановления оставляю за собой.
3. Настоящее постановление вступает в силу со дня его подписания и подлежит официальному опубликованию в информационном бюллетене администрации ЗАТО г. Радужный Владимирской области «Радуга - Информ».

ГЛАВА ГОРОДА

А. В. КОЛГАШКИН

Приложение №1 к постановлению администрации ЗАТО г. Радужный Владимирской области от 20.11.2020 г. № 1574

Состав межведомственной комиссии по мобилизации доходов в бюджет

- ЗАТО г. Радужный и легализация трудовых отношений в организациях, расположенных в ЗАТО г. Радужный
Колгашкин Андрей Валерьевич - глава города ЗАТО г. Радужный, председатель комиссии;
Горшкова Ольга Михайловна - заместитель главы администрации города по финансам и экономике, начальник финансового управления администрации ЗАТО г. Радужный, заместитель председателя комиссии;
Симонова Анна Сергеевна - главный специалист, инспектор по доходам и экономической анализу финансового управления администрации ЗАТО г. Радужный, секретарь комиссии.
Члены комиссии:
Олесиков Сергей Сергеевич - заместитель главы администрации города по социальной политике;
Семенович Владимир Александрович - заместитель главы администрации города, председатель Комитета по управлению муниципальным имуществом ЗАТО г. Радужный;
Колуков Александр Викторович - заместитель главы администрации города по городскому хозяйству;
Пугаев Леонид Вячеславович - заведующий юридическим отделом администрации;
Симонова Татьяна Павловна - заведующая отделом экономики администрации;
Рощина Светлана Валерьевна - главный специалист, экономист отдела экономики администрации;
Билык Юрий Григорьевич - председатель городского отделения ассоциации работодателей и товаропроизводителей (по согласованию);
Пьянов Михаил Николаевич - председатель объединенной организации профсоюзов г. Радужный (по согласованию);
Кожокин Андрей Николаевич - начальник МО МВД России по ЗАТО г. Радужный (по согласованию);
Мамедгусейнова Елена Владимировна - заместитель начальника межрайонной ИФНС России № 10 по Владимирской области (по согласованию);
Волкова Ольга Владимировна - начальник отдела судебных приставов ЗАТО г. Радужный (по согласованию);
Никифоров Сергей Владимирович - общественный помощник уполномоченного по защите прав предпринимателей Владимирской области, исполнительный директор муниципального фонда поддержки предпринимательства ЗАТО г. Радужный Владимирской области;
Глухова Ольга Юрьевна - руководитель клиентской службы ПФР в ЗАТО г. Радужный Владимирской области.

ПОСТАНОВЛЕНИЕ

20.11.2020 № 1577

О ВНЕСЕНИИ ИЗМЕНЕНИЙ В ПРИЛОЖЕНИЕ № 2 К ПОСТАНОВЛЕНИЮ АДМИНИСТРАЦИИ ЗАТО Г. РАДУЖНЫЙ ВЛАДИМИРСКОЙ ОБЛАСТИ ОТ 16.12.2015 Г. № 2114 «О СОЗДАНИИ КООРДИНАЦИОННОГО СОВЕТА ПО СОДЕЙСТВИЮ РАЗВИТИЯ МАЛОГО И СРЕДНЕГО ПРЕДПРИНИМАТЕЛЬСТВА НА ТЕРРИТОРИИ ЗАТО Г. РАДУЖНЫЙ» (В РЕД. ОТ 27.11.2019 Г. № 1639)

В связи с произошедшими кадровыми изменениями, в соответствии с Федеральным законом от 06.10.2003 г. № 131-ФЗ «Об общих принципах организации местного самоуправления в Российской Федерации», руководствуясь статьей 36 Устава муниципального образования ЗАТО г. Радужный Владимирской области,

ПОСТАНОВЛЯЮ:

- 1. Изложить приложение № 2 к постановлению администрации ЗАТО г. Радужный Владимирской области от 16.12.2015 № 2114 «О создании Координационного Совета по содействию развития малого и среднего предпринимательства на территории ЗАТО г. Радужный» (в ред. от 27.11.2019 г. № 1639) в новой редакции согласно приложению к настоящему постановлению.
2. Контроль за исполнением настоящего постановления возложить на заместителя главы администрации города по финансам и экономике, начальника финансового управления.
3. Настоящее постановление вступает в силу со дня его подписания и подлежит официальному опубликованию в информационном бюллетене администрации ЗАТО г. Радужный Владимирской области «Радуга - Информ».

ГЛАВА ГОРОДА

А. В. КОЛГАШКИН

Приложение к постановлению администрации ЗАТО г. Радужный Владимирской области от 20.11.2020 г. № 1577
Приложение №2 к постановлению администрации ЗАТО г. Радужный Владимирской области от 16.12.2015 г. № 2114

Состав Координационного Совета по содействию развития малого и среднего предпринимательства на территории ЗАТО г. Радужный

- Колгашкин Андрей Валерьевич - глава города, председатель Координационного Совета;
Горшкова Ольга Михайловна - заместитель главы администрации города, по финансам и экономике, начальник финансового управления, заместитель председателя Совета;
Кварцицкая Оксана Викторовна - главный специалист, экономист отдела экономики администрации ЗАТО г. Радужный Владимирской области, секретарь Совета;
Члены Совета:
Олесиков Сергей Сергеевич - заместитель главы администрации города по социальной политике;
Семенович Владимир Александрович - заместитель главы администрации города, председатель комитета по управлению муниципальным имуществом;
Симонова Татьяна Павловна - заведующая отделом экономики администрации ЗАТО г. Радужный Владимирской области;
Стебельский Игорь Владимирович - генеральный директор ООО «Орион-Р»;
Билык Юрий Григорьевич - председатель ассоциации работодателей и товаропроизводителей, председатель Совета директоров ЗАО «Радугазерго»;
Никифоров Сергей Владимирович - общественный помощник уполномоченного по защите прав предпринимателей Владимирской области, исполнительный директор муниципального фонда поддержки предпринимательства ЗАТО г. Радужный Владимирской области;
Нагайцев Антон Анатольевич - владимирский прокурор по надзору за исполнением законов на особо режимных объектах (по согласованию);
Филимонова Юлия Юрьевна - директор ООО «Магазин № 6» (по согласованию);
Захарова Людмила Анатольевна - индивидуальный предприниматель (по согласованию);
Гусенков Павел Сергеевич - индивидуальный предприниматель (по согласованию);
Толкачева Анастасия Викторовна - индивидуальный предприниматель (по согласованию);
Крылов Александр Александрович - индивидуальный предприниматель (по согласованию)

ПОСТАНОВЛЕНИЕ

20.11.2020 № 1578

О ВНЕСЕНИИ ИЗМЕНЕНИЙ В ПОЛОЖЕНИЕ ОБ ОПЛАТЕ ТРУДА РАБОТНИКОВ МУНИЦИПАЛЬНЫХ КАЗЕННЫХ УЧРЕЖДЕНИЙ ЗАТО Г. РАДУЖНЫЙ ВЛАДИМИРСКОЙ ОБЛАСТИ, УТВЕРЖДЕННОЕ ПОСТАНОВЛЕНИЕМ АДМИНИСТРАЦИИ ЗАТО Г. РАДУЖНЫЙ ВЛАДИМИРСКОЙ ОБЛАСТИ ОТ 01.06.2011 № 663

В целях обеспечения соблюдения единства уровня размера и условий оплаты труда работников муниципальных казенных учреждений ЗАТО г. Радужный Владимирской области, в соответствии с решением Совета народных депутатов ЗАТО г. Радужный от 06.02.2017 № 2/12 «Об утверждении Положения об оплате труда работников муниципальных бюджетных, казенных и автономных учреждений ЗАТО г. Радужный Владимирской области», руководствуясь статьей 36 Устава муниципального образования ЗАТО г. Радужный Владимирской области,

ПОСТАНОВЛЯЮ:

- 1. Внести в приложение к Положению об оплате труда работников муниципальных казенных учреждений ЗАТО г. Радужный Владимирской области, утвержденное постановлением администрации ЗАТО г. Радужный Владимирской области от 01.06.2011 № 663, следующие изменения:
- пункт 3 дополнить словами «заместитель заведующего отделом в составе администрации».
2. Контроль за исполнением настоящего постановления оставляю за собой.
3. Настоящее постановление вступает в силу со дня его подписания, подлежит официальному опубликованию в информационном бюллетене администрации ЗАТО г. Радужный Владимирской области «Радуга-информ».

ГЛАВА ГОРОДА

А. В. КОЛГАШКИН

ПОСТАНОВЛЕНИЕ

24.11.2020 № 1590

О ВНЕСЕНИИ ИЗМЕНЕНИЙ В КОНДЕССИОННОЕ СОГЛАШЕНИЕ «В ОТНОШЕНИИ СИСТЕМЫ КОММУНАЛЬНОЙ ИНФРАСТРУКТУРЫ (ЦЕНТРАЛИЗОВАННАЯ СИСТЕМА ХОЛОДНОГО ВОДОСНАБЖЕНИЯ) НА ТЕРРИТОРИИ ЗАТО Г. РАДУЖНЫЙ ВЛАДИМИРСКОЙ ОБЛАСТИ» ОТ 17.09.2015 № 2015-02-BC

В целях надлежащего решения вопроса эксплуатации, обслуживания и содержания объектов водоснабжения, обеспечения устойчивого и качественного водоснабжения населения, организаций, предприятий ЗАТО г. Радужный Владимирской области, на основании Федеральных законов от 06.10.2003 № 131-ФЗ «Об общих принципах организации местного самоуправления в Российской Федерации», от 26.07.2006 № 135-ФЗ «О защите конкуренции», от 21.07.2005 № 115-ФЗ «О концессионных соглашениях», в соответствии с разделом 17 концессионного соглашения «В отношении системы коммунальной инфраструктуры (централизованная система холодного водоснабжения) на территории ЗАТО г. Радужный Владимирской области» от 17.09.2015 № 2015-02-BC, решением о согласовании изменений условий концессионного соглашения, выданным Управлением Федеральной антимонопольной службы по Владимирской области 30.10.2020 № 03/6236-тоа, руководствуясь статьей 36 Устава муниципального образования ЗАТО г. Радужный Владимирской области,

ПОСТАНОВЛЯЮ:

- 1. Внести изменения в концессионное соглашение «В отношении системы коммунальной инфраструктуры (централизованная система холодного водоснабжения) ЗАТО г. Радужный Владимирской области» от 17.09.2015 № 2015-02-BC (далее – Концессионное соглашение), заключенное между администрацией ЗАТО г. Радужный Владимирской области и ЗАО «Радугазерго», согласно приложению к настоящему постановлению.
2. Комитету по управлению муниципальным имуществом администрации ЗАТО г. Радужный Владимирской области в течение 5 (пяти) рабочих дней со дня вступления в силу настоящего постановления направить проект дополнительного соглашения к Концессионному соглашению в ЗАО «Радугазерго» для подписания.
3. Контроль исполнения настоящего постановления оставляю за собой.
4. Настоящее постановление вступает в силу со дня его подписания и подлежит официальному опубликованию в информационном бюллетене администрации ЗАТО г. Радужный «Радуга - Информ».

ГЛАВА ГОРОДА

А. В. КОЛГАШКИН

Учредитель - администрация ЗАТО г. Радужный Владимирской области.
Издатель - Некоммерческое партнерство «МГКТВ» г. Радужный.

Главный редактор - А. В. ТОРОПОВА.

Информационный бюллетень администрации ЗАТО г. Радужный «Радуга-информ» №82 (1469) от 26.11.2020 г. (12+)
Адрес издателя: 600910, Владимирская обл., г. Радужный, 1-й квартал, д. 13, к. 95.
Тел/факс 3-27-13.
Адрес редакции: 600910, Владимирская обл., г. Радужный, 1-й квартал, д. 55.
Тел/факс 3-29-48.
E-mail: radugainform@nppmktv.ru

Зарегистрирован в Центральном региональном управлении регистрации и контроля за соблюдением законодательства о средствах массовой информации Комитета Российской Федерации по печати (г.Тверь) 17.06.97г. Рег. № Т-1055.
Авторы опубликованных материалов несут персональную ответственность за подбор и точность приведенных фактов. Редакция не несет ответственности за объявления от физ. лиц, не связанные с осуществлением предпринимательской деятельности на основании ст. 1 п. 5 ФЗ РФ «О рекламе». Любое использование материалов газеты «Р-И» допускается только с разрешения ее правообладателя - редакции «Р-И».
Компьютерная верстка: С. Панкратовой.

Отпечатано 26.11.2020 г. с оригинал-макетов редакции информационного бюллетеня «Радуга-информ» в ОАО «Владимирская офсетная типография». 600036, г. Владимир, ул. Благонравова, 3.

Подпись в печать: 25.11.2020 г., в 14.00.
Заказ 44272. Тираж 300 экз. Цена - бесплатно.

Приложение к постановлению администрации ЗАТО г.Радужный от 24.11.2020 № 1590

Изменения к концессионному соглашению «В отношении системы коммунальной инфраструктуры (централизованная система холодного водоснабжения) на территории ЗАТО г.Радужный Владимирской области» от 17.09.2015 № 2015-02-BC

г.Радужный Владимирской области

« 28 » октября 2020 г.

Администрация ЗАТО г.Радужный Владимирской области, действующая от имени муниципального образования ЗАТО г.Радужный Владимирской области, именуемая в дальнейшем «Концедент», в лице главы города ЗАТО г.Радужный Владимирской области Колгашкина Андрея Валерьевича, действующего на основании Положения, с одной стороны, и Закрытое акционерное общество «Радугазерго» в лице Генерального директора Волкова Сергея Александровича, действующего на основании Устава, именуемое в дальнейшем «Концессионер», с другой стороны, в соответствии с Федеральным законом от 21.07.2005 № 115-ФЗ «О концессионных соглашениях», пунктом 17.1. концессионного соглашения «В отношении системы коммунальной инфраструктуры (централизованная система холодного водоснабжения) на территории ЗАТО г.Радужный Владимирской области» от 17.09.2015 № 2015-02-BC (далее – Концессионное соглашение) согласовывают следующие изменения к Концессионному соглашению:
1. В целях обеспечения устойчивого водоснабжения населения ЗАТО г.Радужный Владимирской области, надлежащего решения вопроса эксплуатации и обслуживания объектов водоснабжения ЗАТО г.Радужный Владимирской области:

1.1. Изложить Приложения №№ 6, 9, 13 к концессионному соглашению «В отношении системы коммунальной инфраструктуры (централизованная система холодного водоснабжения) на территории ЗАТО г.Радужный Владимирской области» от 17.09.2015 № 2015-02-BC в редакции согласно приложению к настоящему изменению.
2. Во всем остальном условия Концессионного соглашения остаются неизменными.
3. Настоящее дополнительное соглашение составлено в двух экземплярах, имеющих равную юридическую силу: один экземпляр для Концедента, второй – для Концессионера.

СОГЛАСОВАНО: От Концедента Глава города ЗАТО г.Радужный Владимирской области А.В. Колгашкин « » 20 __ г.
От Концессионера Генеральный директор ЗАО «Радугазерго» С.А. Волков « » 20 __ г.

Приложение к тексту изменений от «28» октября 2020г.

к концессионному соглашению «В отношении системы коммунальной инфраструктуры (централизованная система холодного водоснабжения) на территории ЗАТО г.Радужный Владимирской области» от 17.09.2015 № 2015-02-BC

Приложение № 6

Задание и основные мероприятия на 2016 – 2020 г.г. к концессионному соглашению «В отношении системы коммунальной инфраструктуры (централизованная система холодного водоснабжения) на территории ЗАТО г.Радужный Владимирской области» от 17.09.2015 № 2015-02-BC на 2016-2020 г.г.

Table with 5 columns: № п/п, Наименование объекта, Инвентарный номер объекта, Описание мероприятий по созданию и реконструкции, Предельные расходы на создание и реконструкцию, тыс.руб. (без НДС), Сроки создания, реконструкции и ввода объекта в эксплуатацию.

на 2021-2025 г.г.

Table with 5 columns: № п/п, Наименованию объекта, Инвентарный номер объекта, Описание мероприятий по созданию и реконструкции, Предельные расходы на создание и реконструкцию, тыс.руб. (без НДС), Сроки создания, реконструкции и ввода объекта в эксплуатацию.

на 2026-2040 г.г.

Table with 2 columns: № п/п, Наименование объекта, Описание мероприятий по созданию и реконструкции.

Приложение № 9

Предельный размер расходов на создание и реконструкцию Объекта Соглашения, которые предполагается осуществить Концессионером к концессионному соглашению «В отношении системы коммунальной инфраструктуры (централизованная система холодного водоснабжения) на территории ЗАТО г.Радужный Владимирской области» от 17.09.2015 № 2015-02-BC

Table showing budget breakdown by year (2016-2024) with columns for year, sum, and sub-sum.

Приложение № 13

Объем инвестиций в создание и реконструкцию Объекта Концессионного Соглашения к концессионному соглашению «В отношении системы коммунальной инфраструктуры (централизованная система холодного водоснабжения) на территории ЗАТО г.Радужный Владимирской области» от 17.09.2015 № 2015-02-BC

Table showing investment volume by year (2016-2024) with columns for year, sum, and sub-sum.

Председатель МКУ «ГКМХ» ЗАТО г.Радужный В.А. Попов
Генеральный директор ЗАО «Радугазерго» С.А. Волков
Заместитель председателя по экономике, начальник ПЭО МКУ «ГКМХ» ЗАТО г.Радужный И.В. Лушников
Заместитель генерального директора по экономике и финансам ЗАО «Радугазерго» Л.И. Васильева