Схема границ земельных участков

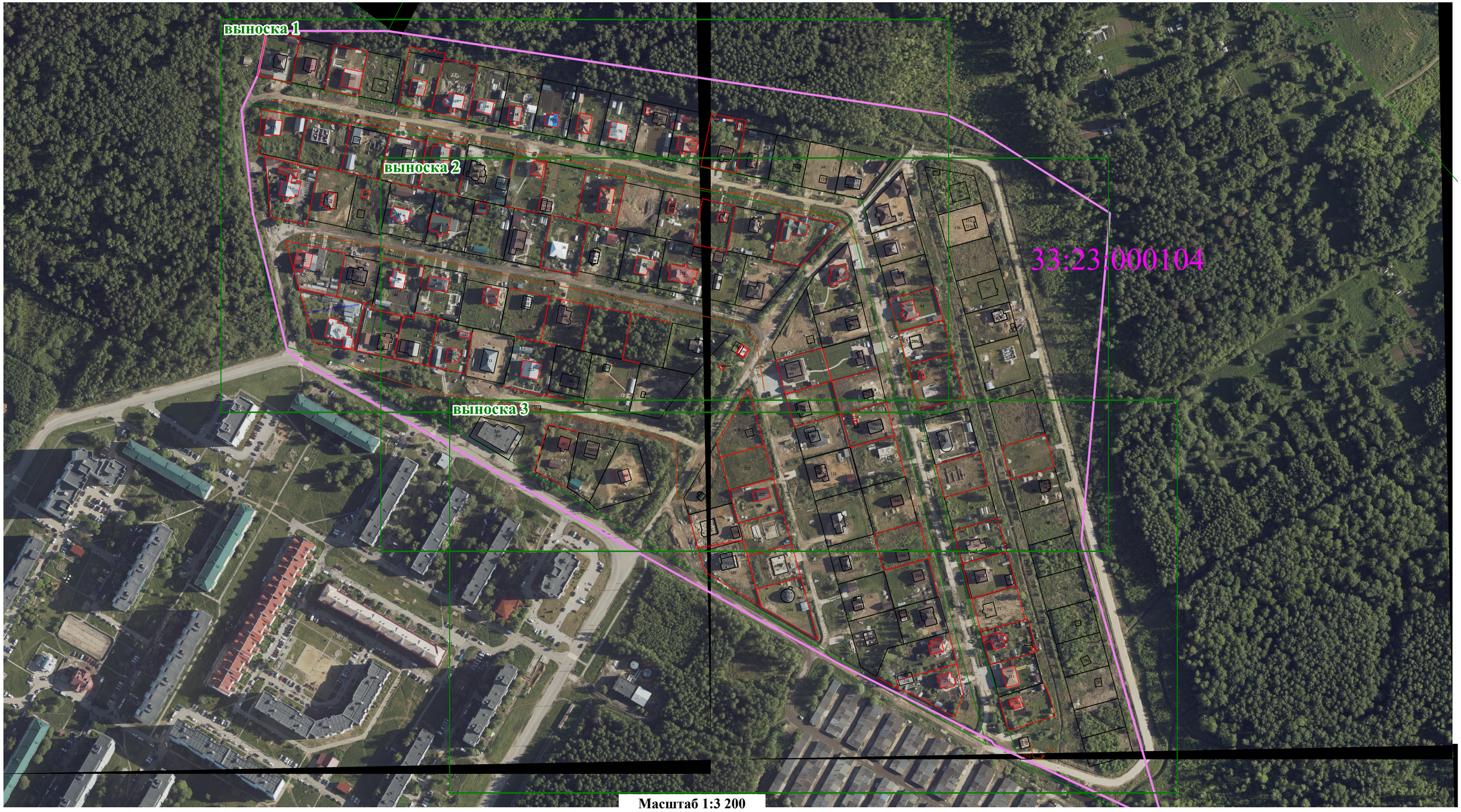

Масштаб 1:3 200

Условные обозначения:

- Границы кадастрового квартала
- Вновь образованная часть границы объекта недвижимости
- 5 - Прекращающая существование точка объекта недвижимости
- Границы сооружений
- 33:23:000109: - Номер кадастрового квартала
- Характерная точка контура здания
- н137У - обозначение новых точек границ земельных участков
- :4214 - Кадастровый номер сооружений
- Существующая часть границы объекта недвижимости
- Характерная точка границы земельного участка
- н1601О - обозначение новых точек контура здания

Схема границ земельных участков

выноска 1



Масштаб 1:1 600

Условные обозначения:

- Границы кадастрового квартала
- Вновь образованная часть границы объекта недвижимости
- 5 — Прекращающая существование точка объекта недвижимости
- Границы сооружений
- 33:23:000109: — Номер кадастрового квартала
- Характерная точка контура здания
- н137У — обозначение новых точек границ земельных участков
- :4214 — Кадастровый номер сооружений
- Существующая часть границы объекта недвижимости
- Характерная точка границы земельного участка
- н1601О — обозначение новых точек контура здания

Схема границ земельных участков

выноска 2

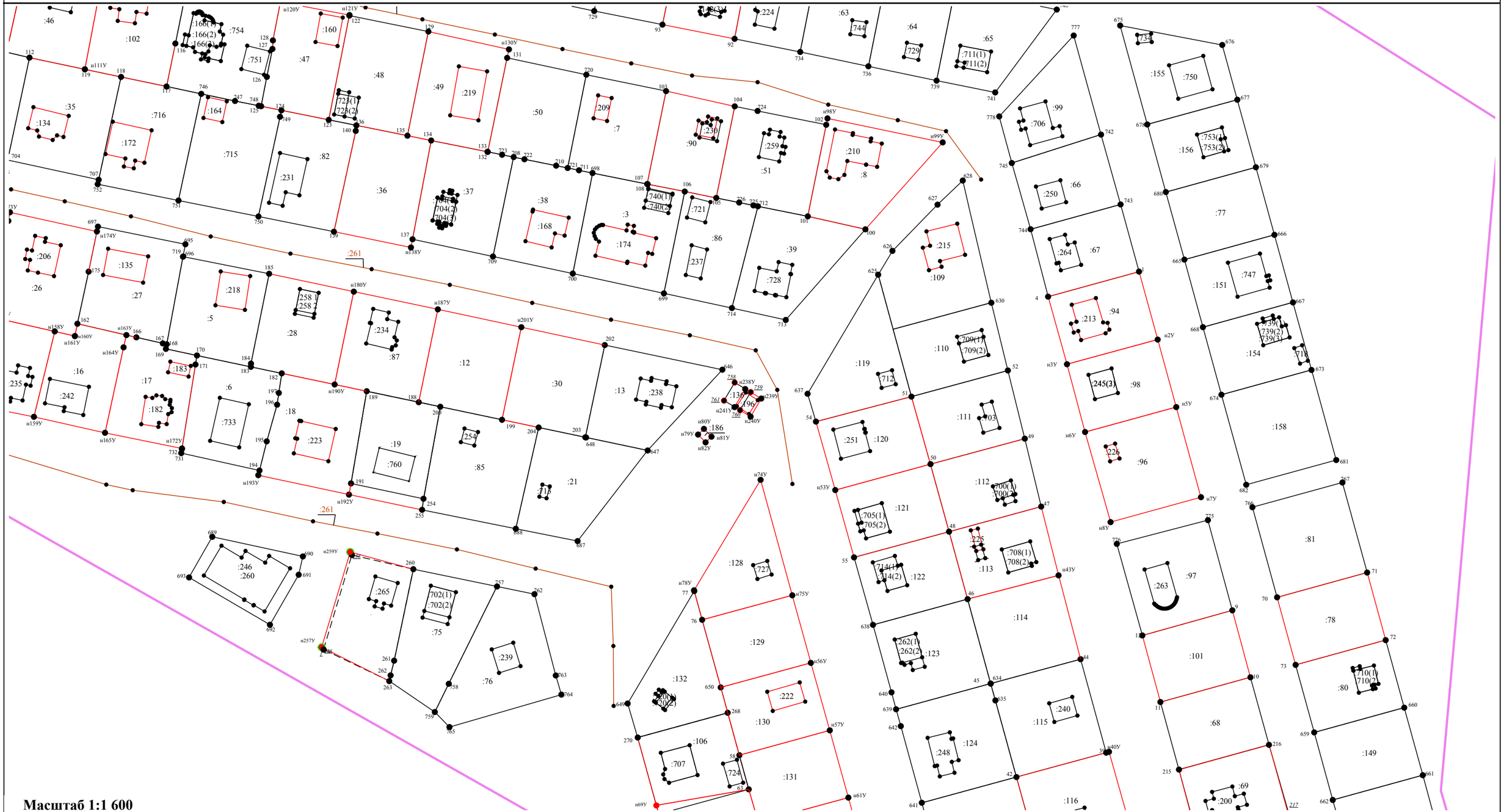

Масштаб 1:1 600

Условные обозначения:

- Границы кадастрового квартала
- Вновь образованная часть границы объекта недвижимости
- 5 - Прекращающая существование точка объекта недвижимости
- Границы сооружений
- 33:23:000109: - Номер кадастрового квартала
- Характерная точка контура здания
- н137У - обозначение новых точек границ земельных участков
- :4214 - Кадастровый номер сооружений
- Существующая часть границы объекта недвижимости
- Характерная точка границы земельного участка
- н1601О - обозначение новых точек контура здания

Схема границ земельных участков

выноска 3

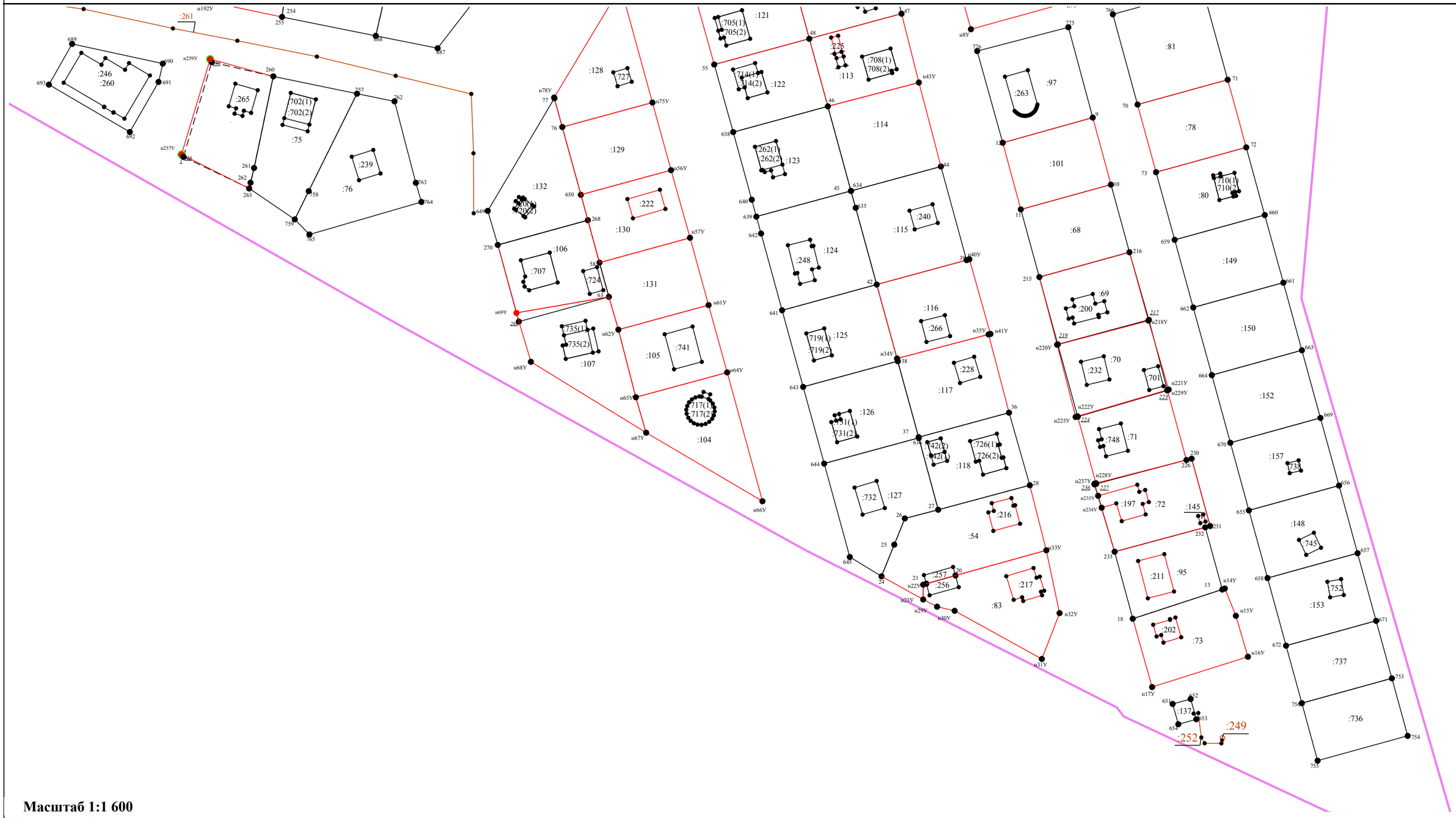

Масштаб 1:1 600

Условные обозначения:

- Границы кадастрового квартала
- Вновь образованная часть границы объекта недвижимости
- 5 - Прекращающая существование точка объекта недвижимости
- Границы сооружений
- 33:23:000109: - Номер кадастрового квартала
- Характерная точка контура здания
- н137У - обозначение новых точек границ земельных участков
- :4214 - Кадастровый номер сооружений
- Существующая часть границы объекта недвижимости
- Характерная точка границы земельного участка
- н1601О - обозначение новых точек контура здания